



ЗАПОВЕД

№ 550

гр. Габрово 24.03.2016 г.

На основание чл. 44, ал.2 от ЗМСМА, чл. 129, ал.2 от ЗУТ, във връзка с чл.134, ал.1, т.1 и ал.2, т.2 от ЗУТ, Заповед № 109/18.01.2016 г. на Кмета на Община Габрово, Решение на ОЕСУТ при Община Габрово – протокол №2 от 26.01.2016 г. и протокол №7 от 15.03.2016 г., Становище на РИОСВ-Велико Търново изх.№4869/04.12.2015 г., по искане вх. №АУ-02-10-6/26.01.2016 г. от Васил Янев Самоковлиев,

ОДОБРЯВАМ:

ПОДРОБЕН УСТРОЙСТВЕН ПЛАН - ПЛАН ЗА РЕГУЛАЦИЯ И ЗАСТРОЯВАНЕ ЗА ЧАСТИЧНО ИЗМЕНЕНИЕ НА ЗАСТРОИТЕЛЕН И РЕГУЛАЦИОНЕН ПЛАН (ПУП – ПРЗ за ЧИ на ЗРП) ЗА ЧАСТ ОТ КВ. 27 ПО ПЛАНА НА ГР. ГАБРОВО – 43ч., КВ. РАДИЧЕВЕЦ.

1. С ПУП – ПР (подробен устройствен план – план за регулация) за Поземлен имот /ПИ/ 14218.519.288 по Кадастралната карта на гр. Габрово се образува Урегулиран поземлен имот /УПИ/ ХХ-за обществено обслужване в кв. 27 по плана на гр. Габрово – 43ч., кв. Радичевец.

Изменението е нанесено на скица №82 от 20.01.2016 г.

2. С ПУП – ПЗ (подробен устройствен план – план за застрояване) за Урегулиран поземлен имот (УПИ) ХХ-за обществено обслужване от кв. 27 по плана на гр. Габрово – 43ч., кв. Радичевец, се определя устройствена зона „Оо“ със следните градоустройствени показатели:

- Макс. плътност на застрояване – 60%;
- Макс. интензивност на застрояване –Кинт. 1,2;
- Минимална озеленена площ – 40%;
- Характер на застрояване – ниско /до 10,00м./;
- Начин на застрояване – свободно.

Посочени са ограничителните линии на основното застрояване.

Настоящата заповед да се съобщи на заинтересуваните лица в тридневен срок от датата на издаването ѝ, при условията и реда на Административнопроцесуалния кодекс.



Заповедта може да бъде оспорена, съгласно чл. 215 от ЗУТ, в 14-дневен срок от датата на съобщаването ѝ, чрез Кмета на Община Габрово, пред Административен съд Габрово, по реда на АПК.

На основание чл. 129, ал. 5 от ЗУТ, одобреният ПУП да се публикува на интернет страницата на Община Габрово.

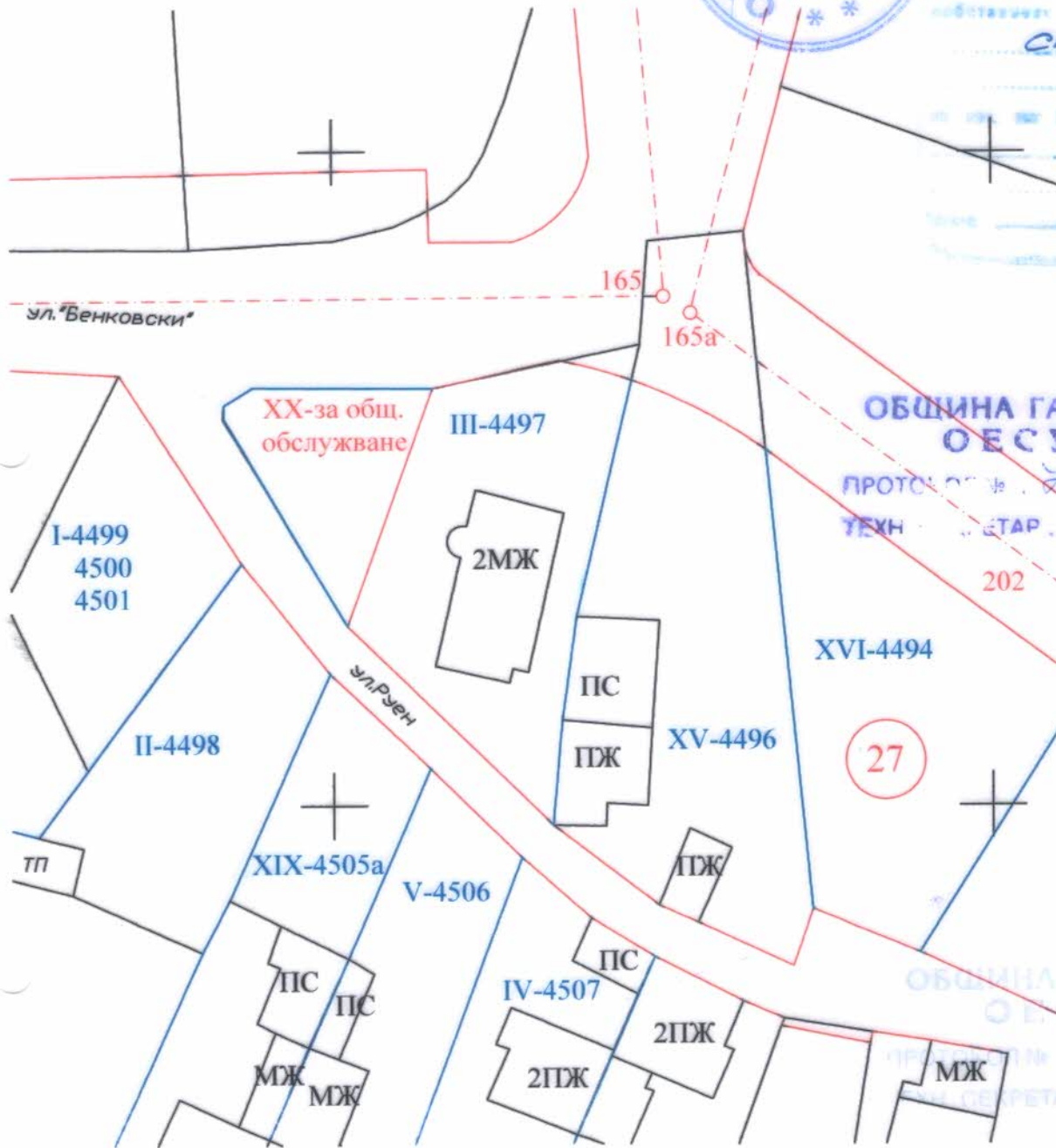
ТАНЯ ХРИСТОВА
Кмет на Община Габрово



ОДОБРЯВАМ
КМЕТ



ОБЩИНА ГАБРОВО
№ 82 2016 г.
КМЕТ
500
27
Габрово-434
СЛУЖБЕНА



ОБЩИНА ГАБРОВО
ОБСУТ
ПРОТОКОЛ № 715/01.16
УЧЕН СЕТАР

ОБЩИНА ГАБРОВО
ОБСУТ
ПРОТОКОЛ № 2126/01.10
УЧЕН СЕТАР

**ПОДРОБЕН УСТРОЙСТВЕН ПЛАН ЗА ЧИ НА ПУП ЗА
ЧАСТ ОТ КВ. 27 ПО ПЛАНА
НА ГР. ГАБРОВО - КВ. РАДИЧЕВЕЦ, 43 ЧАСТ
ПЛАН ЗА РЕГУЛАЦИЯ
М 1 : 500**

КАМАРА ЗА ВЪВЕЖАВАНЕ И РЕГИСТРАЦИЯ НА ПРОЕКТИТЕ ЗА ИЗПЪЛНЕНИЕТО НА СТРОИТЕЛНИТЕ РАБОТИ

Регистрация № 100/10/10

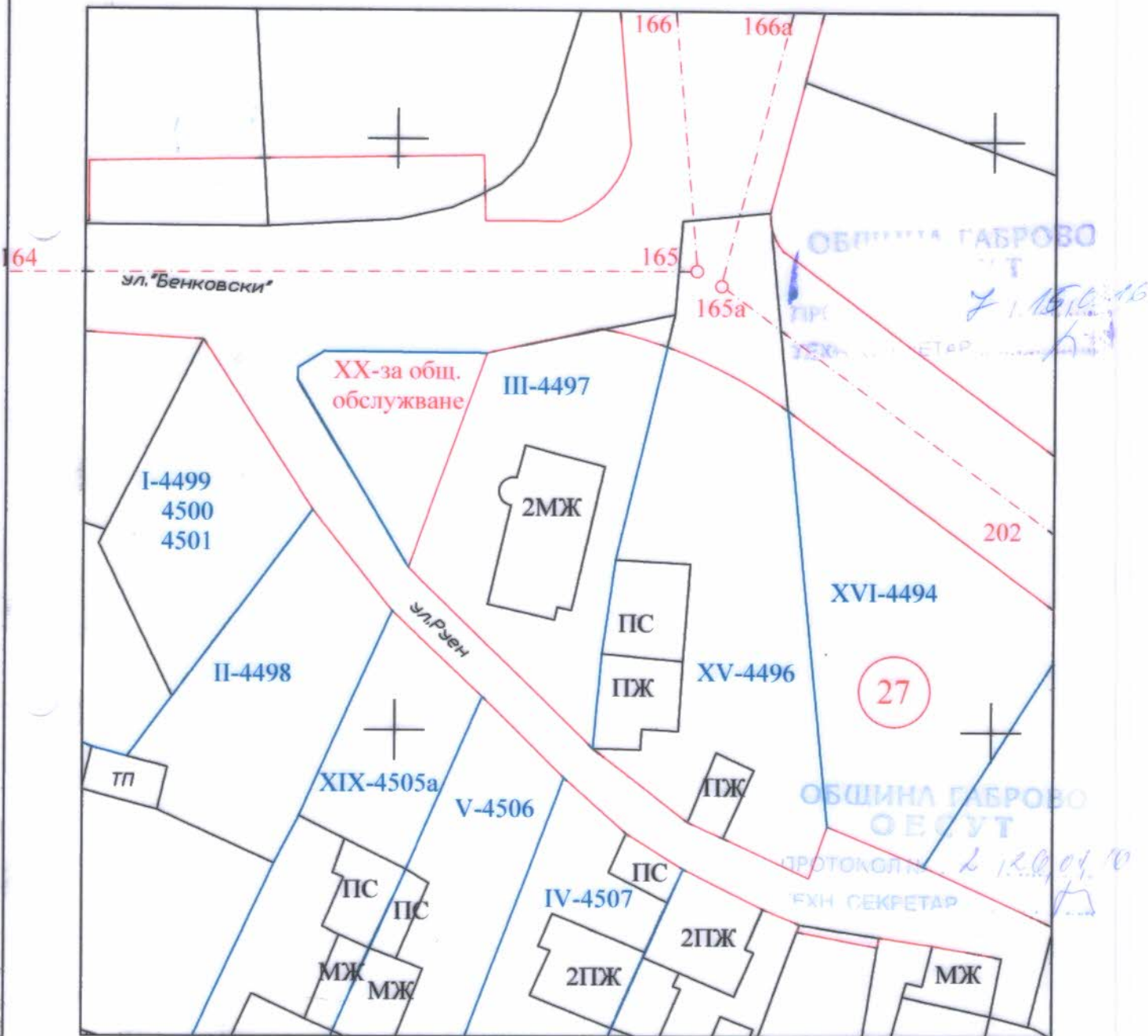
КАМЕРНА УСТАНОВКА

№ 572
26.08.87г.
20.01.16г.

**ПОДРОБЕН УСТРОЙСТВЕН ПЛАН ЗА ЧИ НА ПУП ЗА
 ЧАСТ ОТ КВ. 27 ПО ПЛАНА
 НА ГР. ГАБРОВО - КВ. РАДИЧЕВЕЦ, 43 ЧАСТ
 ПЛАН ЗА РЕГУЛАЦИЯ
 М 1 : 500**



НА ОСНОВАНИЕ ЧЛ.134, АЛ.1,Т.1 И АЛ.2, Т.2 ОТ ЗУТ



ЗАБЕЛЕЖКА:

УПИ XX - за обществено обслужване съответства на ПИ 14218.519.288 по кадастралната карта на гр.Габрово.

КАМАРА НА ИНЖЕНЕРИТЕ В
 ИНВЕСТИЦИОННО ПРОЕКТИРАНЕ

РЕГИСТРАЦИОНЕН №

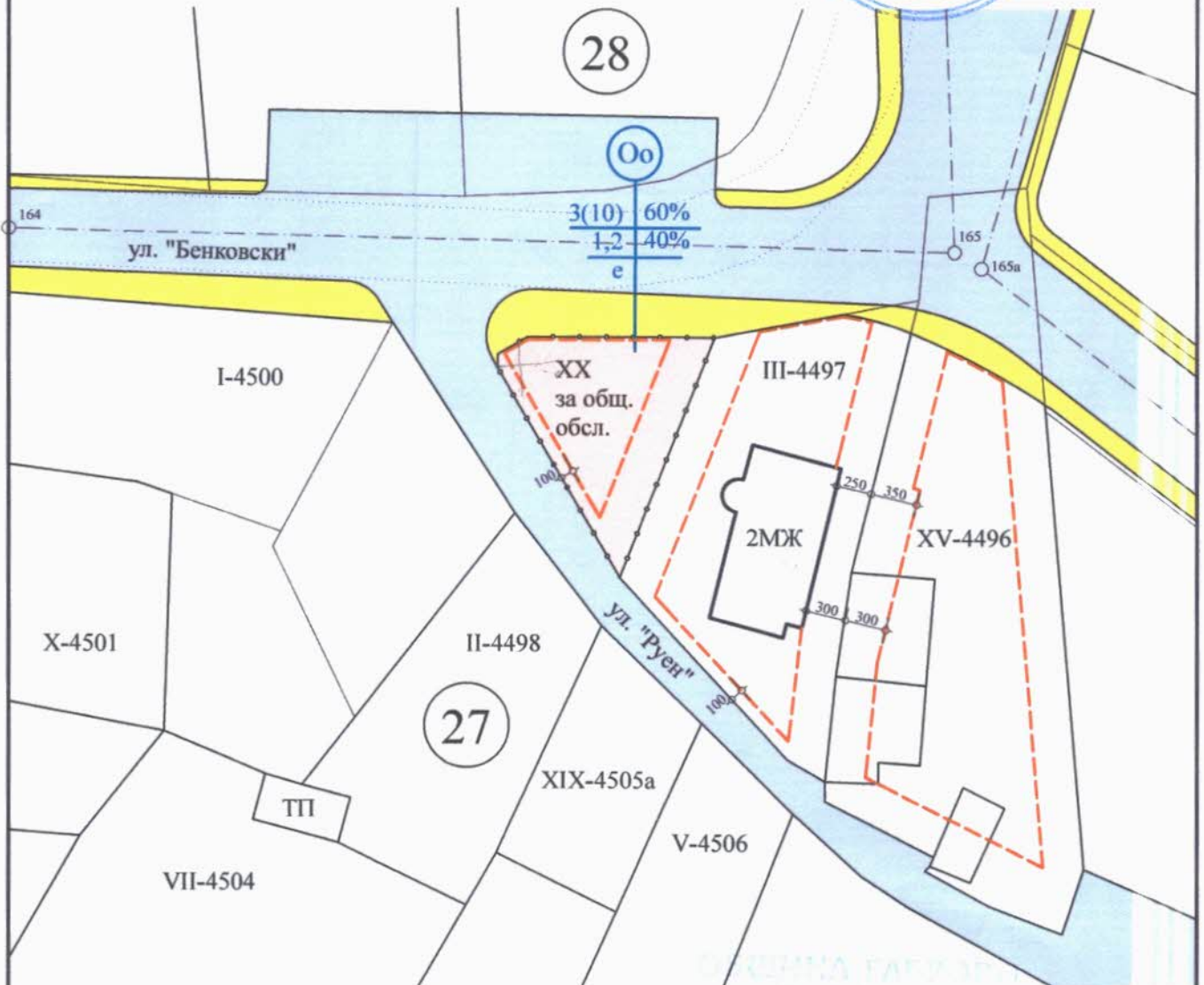
ИПР
 Б.В.





КА ПРАВОСТЕЛНОСТ

ПУП - ПРЗ за ЧИ на ПРЗ за част от кв. 27
 кв. "Радичевец" по плана на гр. Габрово, 43 част

ПЛАН ЗА ЗАСТРОЯВАНЕ
 М 1:500

ОДОБРЯВАМ
 КМЕТ



-  ограничителна линия на застрояване
-  граница на смяна на устр. режим
-  терен за общ. обсл.
-  улица / тротоар

ОБЩИНА ГАБРОВО
 ОБСУТ
 ПРОТОКОЛ № 7 1.15.03.16
 ТЕХН СЕКРЕТАР

2 20.01.16
 СЕКРЕТАР

ПЪЛНА ПРОЕКТАНТСКА ПРАВОСПОСОБНОСТ

проектант:

арх. ИЛИЯН Д. ИЛИЕВ

Per. № 00/24

подпис: