



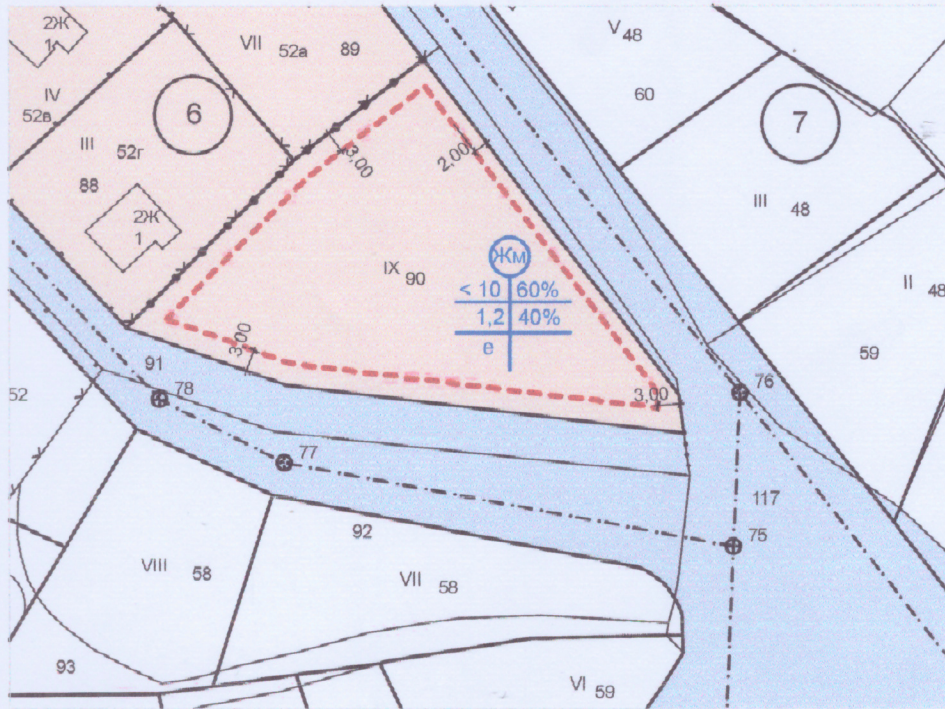


вид зона	Макс. височина /в метри/	Макс. плътност в %
	Макс. КИНТ	Мин. озеленяване в %
начин на застрояване		

**ЛЕГЕНДА:**

-  УЛИЦА
-  ЖИЛИЩНА ЗОНА
-  ОГРАНИЧИТЕЛНА ЛИНИЯ НА ЗАСТРОЯВАНЕ
-  ГРАНИЦА НА ПРОМЯНА НА РЕЖИМ НА УСТРОЙСТВО И ЗАСТРОЯВАНЕ



**ПРЕДЛОЖЕНИЕ ЗА ИЗМЕНЕНИЕ НА ПОДРОБЕН УСТРОЙСТВЕН ПЛАН -ПЛАН ЗА ЗАСТРОЯВАНЕ, М 1:1000**

Номер на квартал	Номер на УПИ	Устройствена зона	Установено предназначение	Височина на застр. в м	Градоустройствени параметри			Начин на застрояване
					Плътност на застр. в %	Кинт	Минимално озеленяване в %	
6	IX	Жилищна малкоетажна /ЖМ/	Жилищно строителство	Максимална 10 м.	макс. 60 %	макс. 1,2	40 %	свободно-е

**ПУП ПРЗ ЗА ЧИ НА ЗРП ЗА УПИ I-58, II-58, VIII-58, КВ.6 ПО ПЛАНА НА КВ. ПРОЙНОВЦИ, ГР. ГАБРОВО НА ОСНОВАНИЕ ЧЛ. 134, ал. 2, т.2 и ал.2, т. 6 от ЗУТ**

проектант:

ОГРАНИЧЕНА ПРОЕКТАНТСКА ПРАВОСПОСОБНОСТ  
 арх. ХРИСТИНА МАКСИМОВА ХРИСТОВА  
 per. № 07327 дата 2023 подписи