




застр. площ за обитаване -  
съгласно чл.7, ал. 3  
от Наредба № 19


**ПЗ за част от ПИ 14218.199.18  
с проектен идентификатор 14  
във връзка с чл. 2, ал. 2 от Наредба  
за строителство в земеделски земи  
без промяна на предназначение**

**М 1:1000**

 обработваеми земеделски земи  
ниви

 полски пътища

19  граница на площта  
за застрояване

 ограничителна линия  
на застрояване

100

20

15

111  
за  
селскостопански  
сгради

18

112

199

17

103