





ПОДРОБЕН УСТРОЙСТВЕН ПЛАН - ПЛАН ЗА ЗАСТРОЯВАНЕ ЗА ПИ С ИДЕНТИФИКАТОР 14218.902.11 ПО КАДАСТРАЛНАТА КАРТА НА ГР. ГАБРОВО

M 1 : 500

НА ОСНОВАНИЕ: ЧЛ. 109, АЛ. 1, Т. 3 И ЧЛ. 110, АЛ. 1, Т. 3 ОТ ЗУТ



ЛЕГЕНДА:

-  ЖИЛИЩНА УСТРОЙСТВЕНА ЗОНА
-  ПЪТ НА ОБЩИНА ГАБРОВО
-  ОГРАНИЧИТЕЛНА ЛИНИЯ НА ОСНОВНОТО ЗАСТРОЯВАНЕ
-  ГРАНИЦА НА ПРОМЯНА НА РЕЖИМА НА УСТРОЙСТВО И ЗАСТРОЯВАНЕ

Е - етажност Н - височина	макс. плътност на застрояване Пзастр.
макс. интензивност на застрояване Кинт.	мин. озеленена площ Позел.
начин на застрояване е - свободно	* специфични изисквания



ПРОЕКТАНТ:

/АРХ. Д. ПЕНЧЕВА/

ПЪЛНА ПРОЕКТАНТСКА ПРАВСПОСОБНОСТ

арх. ДИМКА ИВАНОВА ПЕНЧЕВА

Per. № 02141

дата