










ЛЕГЕНДА:

-  УЛИЦА IV, V КЛАС
-  ЖИЛИЩНА ЗОНА
-  ОЗЕЛЕНЯВАНЕ
-  СЪЩ. СГРАДИ-ЗАПАЗВАТ СЕ
-  ОГРАНИЧИТЕЛНА ЛИНИЯ НА ОСН. ЗАСТРОЯВАНЕ
-  ОГРАНИЧИТЕЛНА ЛИНИЯ НА ДОП. ЗАСТРОЯВАНЕ
-  ЗАДЪЛЖИТЕЛНА ЛИНИЯ НА ОСН. ЗАСТРОЯВАНЕ
-  ЗАДЪЛЖИТЕЛНА ЛИНИЯ НА ДОП. ЗАСТРОЯВАНЕ
-  ГРАНИЦА НА ПРОМЯНА НА РЕЖИМ НА УСТРОЙСТВО И ЗАСТРОЯВАНЕ

(ЖМ)	
макс. височина /в метри/	Макс. плътност в %
Макс. КИНТ	Мин. озеленяване в %
начин на застрояване	

**ПУП /ПЗ/ ЗА ЧИ НА ПУП /ПЗ/
 ЗА УПИ VIII -8029 И IX-8028 КВ. 25
 гр. ГАБРОВО - 99 ЧАСТ
 НА ОСНОВАНИЕ ЧЛ.134 АЛ.2 ,Т.6 ОТ ЗУТ**

**ПЛАН ЗА ЗАСТРОЯВАНЕ
 М 1:500**

проектант

ПЪЛНА ПРОЕКТАНТСКА ПРАВОСПОСОБНОСТ	
	арх. ИВАН Н. УЗУНОВ
	Per. №: 02132
дата: 2018	подпис: [Signature]