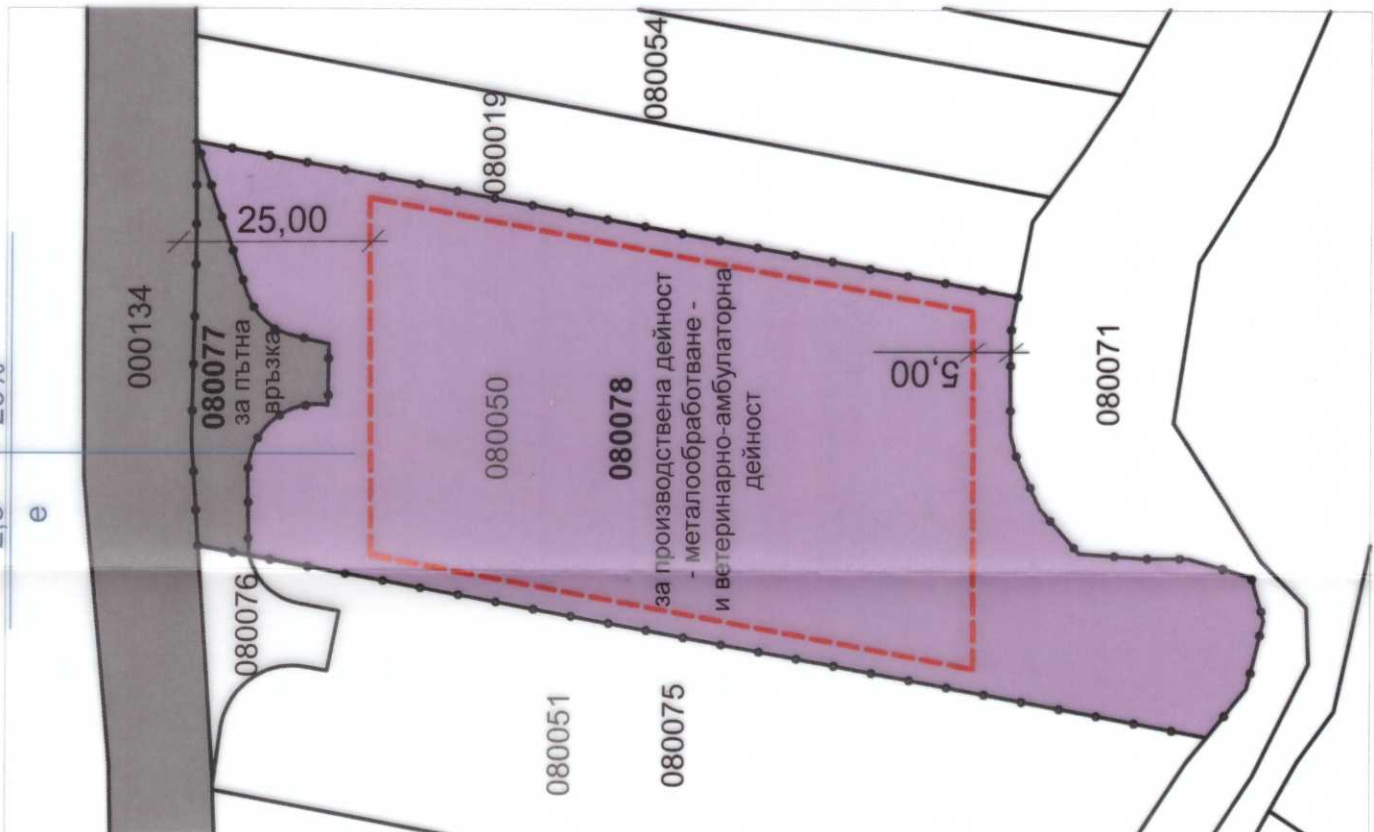






ЗАМ.-КМЕТ

[Handwritten signature]



(< 10)	80%
2.5	20%
e	



-  производствена устройствена зона
-  територия за транспортна инфраструктура
-  граница на промяна на устройствения режим
-  ограничителна линия на застрояване



максимална височина на застрояване	максимална плътност на застрояване
максимална интензивност на застрояване	минимална озеленена площ
начин на застрояване	

ОД 'З Габрово

Комисия по гр. пл. 1 от 3035

с решение № К-1/16.02.2018 г. Т.А
 се утвърждава **инженерски - 6335 м²**
 проектиране **обект: пазарен център със скуч**
участък № 080078 - металнообработвателен
бей еритарно-амбулаторна
рми прей", саш сш мшш №080050/гр. №2
080078) и ч. 21 м2 в мшш на брвзка 080078)
саш сш мшш №080050/гр. №080078)

ОБЩИНА ГАБРОВО
О Е С У Т

ПРОТОКОЛ №
ТЕХН. СЕКРЕТАР