



## ЗАПОВЕД

№ 604

гр. Габрово 11.04.2017г.

На основание чл. 44, ал. 2 от ЗМСМА, чл. 129, ал. 2 от ЗУТ, във връзка с чл. 134, ал. 2, т. 2 от ЗУТ, Заповед № 1599/08.08.2016 г. на Кмета на Община Габрово, Решение на ОЕСУТ при Община Габрово с протокол №12/04.04.2017г. и искане вх.№АУ-02-10-111#5/03.04.2017г. от Иван Христов Антиков,

## ОДОБРЯВАМ:

**ПОДРОБЕН УСТРОЙСТВЕН ПЛАН /ПУП/ - ПЛАН ЗА РЕГУЛАЦИЯ И ЗАСТРОЯВАНЕ /ПРЗ/ ЗА ЧАСТИЧНО ИЗМЕНЕНИЕ /ЧИ/ НА ПУП ЗА ЧАСТ ОТ КВ. 10 ПО ПЛАНА НА ГР. ГАБРОВО-I ЕТАП, I ЧАСТ,**

1. С ПУП – ПР вътрешната регулационна линия между УПИ I-171 и УПИ II-167, се поставя в съответствие с имотната граница на ПИ 14218.501.99 по Кадастралната карта на гр. Габрово.

Изменението е нанесено върху скица №1039/29.11.2016г.

2. С ПУП-ПЗ за УПИ I-171 и УПИ II-167, се установява устройствена зона Жм, със следните градоустройствени показатели:

- макс. плътност на застрояване – 60%
- макс. интензивност на застрояване –1.2
- мин. озеленена площ –40%
- характер на застрояване –ниско /до 10м. височина/
- начин на застрояване – свободно

Посочени са ограничителните линии на основното застрояване.

Настоящата заповед да се съобщи на заинтересуваните лица в тридневен срок от датата на издаването и, при условията и реда на Административнопроцесуалния кодекс.

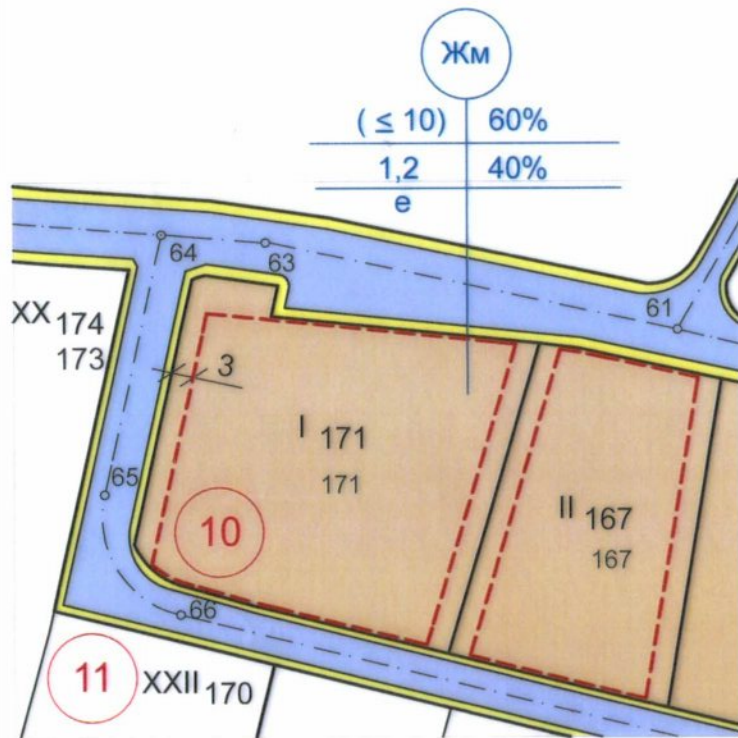
Заповедта може да бъде оспорена, съгласно чл. 215 от ЗУТ, в 14-дневен срок от датата на съобщаването и, чрез Кмета на Община Габрово, пред Административен съд Габрово, по реда на АПК.

На основание чл. 129, ал. 5 от ЗУТ, одобреният ПУП да се публикува на интернет страницата на Община Габрово.

**ТАНЯ ХРИСТОВА**


Кмет на Община Габрово





-  улици
-  тротоари
-  жилищна устройствена зона
-  ограничителна линия на застрояване

ОБЩИНА ГАБРОВО  
ОБСУТ  
ПРОТОКОЛ № 12 / 04.04.17г.  
ГЛН СЕКРЕТАР: *[Signature]*

	
макс. височина на застрояване	макс. плътност на застрояване
макс. интензивност на застрояване	мин. озеленена площ
начин на застр.	

ПРЗ за частично изменение на ПРЗ за част от кв. 10 по плана на гр. Габрово - I етап, I част

Застроителна съставка  
М 1:1000



ОБЩИНА ГАБРОВО  
ОБСУТ  
ПРОТОКОЛ № 34 / 13.12.16  
ГЛН СЕКРЕТАР: *[Signature]*





ОДОБРЯВАМ  
КМЕТ

Подробен Устройствен План - /ПУП/  
План за регулация и застрояване /  
ПРЗ/ за

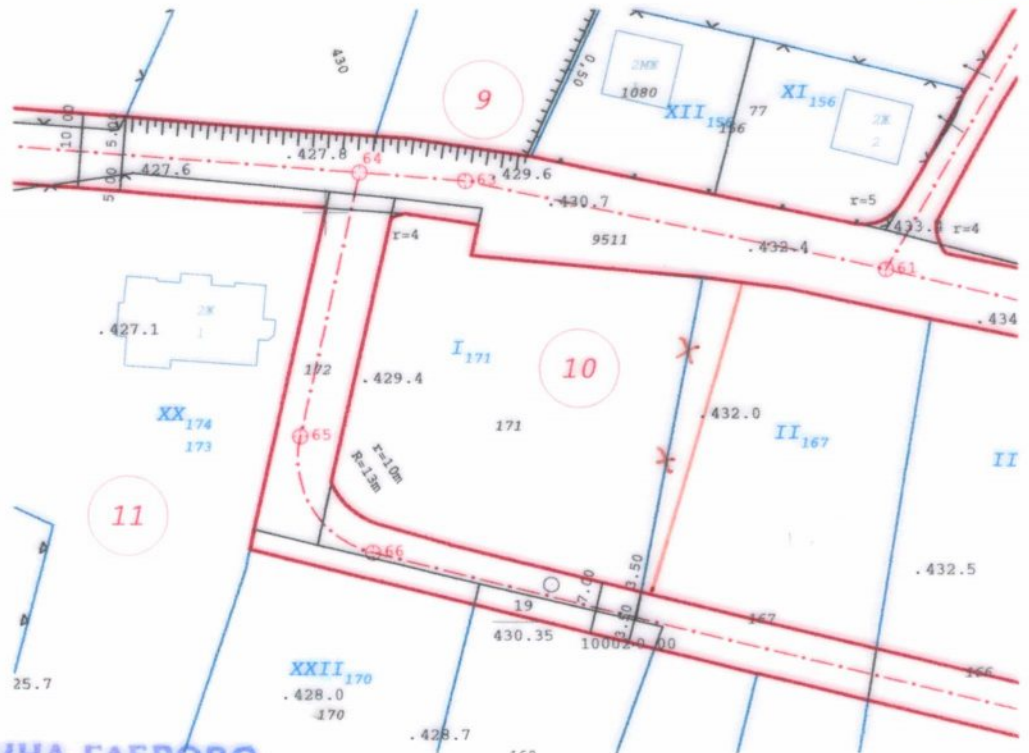
Частично изменение /ЧИ/ на  
Подробен Устройствен План /ПУП/  
за част от кв. 10 по  
плана на гр. Габрово, I-ви етап, I-ва част



ОБЩИНА ГАБРОВО  
ОБСУТ

ПРОТОКОЛ № 34/12.12.16  
ТЕХН. СЕКРЕТАР

Регулационна съставка  
М 1:1000



ОБЩИНА ГАБРОВО  
ОБСУТ

ПРОТОКОЛ № 12/04.04.17г.  
ТЕХН. СЕКРЕТАР

	КАМАРА НА ИНЖЕНЕРИТЕ В ИНВЕСТИЦИОННОТО ПРОЕКТИРАНЕ
	ПЪЛНА ПРОЕКТАНТСКА ПРАВОСПОСОБНОСТ
Секция: ГПГ	Регистрационен № 05830
Части на проекта: по удостоверение за ПУП	ИНЖ. УВМСТО ПОДПИС
	ПОДПИС
	ВАЖИ С ВАЛИДНО УДОСТОВЕРЕНИЕ ЗА ПП ЗА ТЕКУЩАТА ГОДИНА

№ 236  
28.03.2001г.  
29.11.16г.