

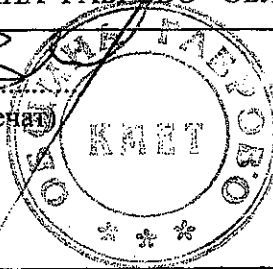
РЕПУБЛИКА БЪЛГАРИЯ
МИНИСТЕРСТВО НА РЕГИОНАЛНОТО РАЗВИТИЕ И БЛАГОУСТРОЙСТВОТО

ОБЩИНА ГАБРОВО ОБЛАСТ ГАБРОВО

УТВЪРЖДАВАМ:.....

(подпис и печат)

КМЕТ НА ОБЩИНА:
БОГОМИЛ КОЛЕВ БЕЛЧЕВ
(име, презиме, фамилия)



Вписване по ЗСЛВ
Служба по вписванията

СЪДИЯ ПО ВПИСВАНИЯТА

(име, презиме, фамилия)

Handwritten number: 4.8.224

Stamp: ВПИСВАНИЕ № 214/15.02.06

Stamp: ПАРТИДА: 223

Stamp: СЪДИЯ ПО ВПИСВАНИЯТА

АКТ N:2
ЗА ПУБЛИЧНА ОБЩИНСКА СОБСТВЕНОСТ

Регистър: 1
Картотека: 1
Досие(РЗ): 2

1.ДАТА НА СЪСТАВЯНЕ	08.02.2006 год.
2.ПРАВНО ОСНОВАНИЕ	Чл.3, ал.2, т.3 от ЗОС и Чл.7, ал.4 от Договор от 03.06.2003 г. за Концесия, между Община Габрово и МХД "ИМКА" Габрово, вписан в том I- 257, вх.№ 1306/04.07.2003 г., партиди 223, 6351
3.ВИД И ОПИСАНИЕ НА ИМОТА	"МЛАДЕЖКА ТЕРИТОРИЯ - ГАБРОВО" - Център за младежки дейности
4.МЕСТОНАХОЖДЕНИЕ НА ИМОТА:	УПИ I - за Дом на културата, Младежки център, жилищно строителство и обществено обслужване от кв.168 по плана на гр.Габров - II етап, III част, ул.Драва и ул.Равна гора
5.ГРАНИЦИ НА ИМОТА:	
6.ДАНЪЧНА ОЦЕНКА НА ИМОТА КЪМ МОМЕНТА НА УТВЪРЖДАВАНЕ НА АКТА.	71 449.40 /седемдесет и една хиляди четиристотин четиридесет и девет лева и четиридесет стотинки/ лева
7. БИВШ СОБСТВЕНИК НА ИМОТА	
8.СЪСОБСТВЕНИЦИ	няма

9.НОМЕР И ДАТА НА
СЪСТАВЕНИ ПО-РАНО
АКТОВЕ

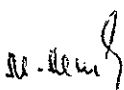
10. ПРЕДОСТАВЕНИ ПРАВА ЗА УПРАВЛЕНИЕ

С Договор от 03.06.2003 г. между Община Габрово и МХД "ИМКА" Габрово, вписан в том I-257, вх. № 1306/04.07.2003 г., партиди 223, 6351, е предоставена концесия: специално/особено право на ползване на публична общинска собственост за осъществяване на търговска дейност и такава за задоволяване на обществените потребности свързани с образование, организиране на дейности за интегриране и осмисляне на свободното време на децата, младите хора и хората с неравностойно положение в обществото върху бъдещ обект "Младежка територия - Габрово" състояща се от: сграда "Център за младежки дейности" и "Прилежаща територия", с обща площ 1730 кв.м., находящ се в УПИ I - за Дом на културата, Младежки център, жилищно строителство и обществено обслужване от кв.168 по плана на гр.Габрово - II етап, III част.

11. УЧРЕДЕНИ ИЛИ ВЪЗНИКНАЛИ ОГРАНИЧЕНИ ВЕЩНИ ПРАВА ВЪРХУ ИМОТА

12. АКТОСЪСТАВИТЕЛ

Милка Атанасова Мирчева - гл.специалист

Подпис 

13. ЗАБЕЛЕЖКИ



5300, Пл. "ВЪЗРАЖДАНЕ" №5, ет.4, 066/801644,
gabrovo@cadastre.bg, БУЛСТАТ:130362903

СКИЦА НА СГРАДА
№ 15-297433-14.05.2018 г.

с идентификатор 14218.505.584.1

Гр. Габрово, общ. Габрово, обл. Габрово

По кадастралната карта и кадастралните регистри, одобрени със **Заповед РД-18-64/26.10.2007 г.**
на **ИЗПЪЛНИТЕЛЕН ДИРЕКТОР НА АГКК**

Последно изменение със заповед: **няма издадена заповед за изменение в КККР**

Адрес на сградата: **гр. Габрово, п.к. 5300, ул. ДРАВА**

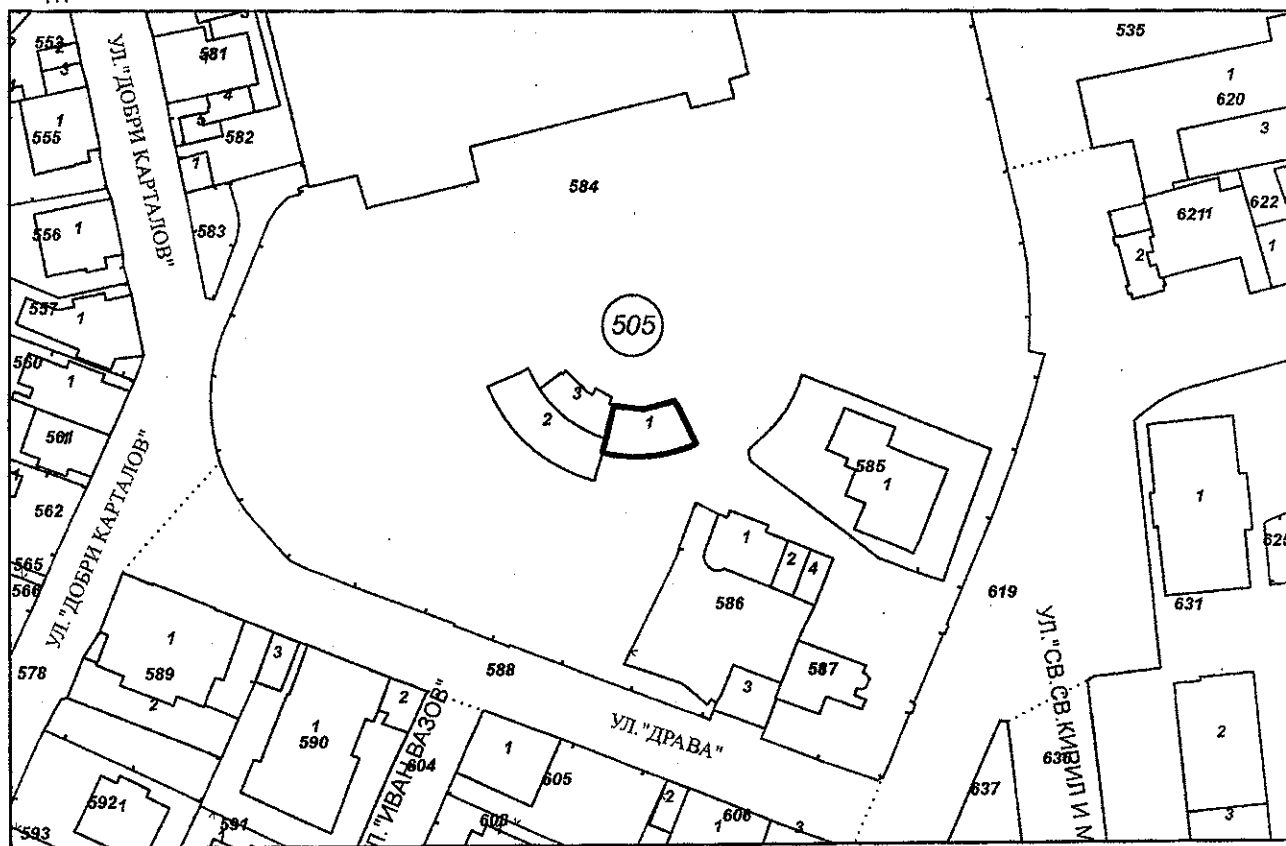
Сградата е разположена в поземлен имот с идентификатор **14218.505.584**

Застроена площ: **66 кв.м**

Брой етажи: **1**

Предназначение: **Административна, делова сграда**

Координатна система БГС2005



М 1:1000

Собственици:

1. **000215630, ОБЩИНА ГАБРОВО**

Няма данни за идеалните части

Акт за публична общинска собственост № 169 том 1 рег. 314 от 15.02.2006г., издаден от АВ - СЛУЖБА
ПО ВПИСВАНИЯТА - ГР. ГАБРОВО

Скица № 15-297433-14.05.2018 г. издадена въз основа на
документ с входящ № 01-167310-10.05.2018 г.

/инж. Нели Назарова/



АГЕНЦИЯ ПО ГЕОДЕЗИЯ,
КАРТОГРАФИЯ И КАДАСТЪР

София 1618, кв. Павлово, ул. Мусала №1
ТЕЛ.: 02/818 83 83, ФАКС: 02/955 53 33
ACAD@CADASTRE.BG • WWW.CADASTRE.BG

СЛУЖБА ПО ГЕОДЕЗИЯ, КАРТОГРАФИЯ И КАДАСТЪР - ГР. ГАБРОВО

5300, Пл. "БЪЗРАЖДАНЕ" №5, ет.4, 066/801644,
gabrovo@cadastre.bg, БУЛСТАТ:130362903

СКИЦА НА СГРАДА
№ 15-297441-14.05.2018 г.

с идентификатор 14218.505.584.2

Гр. Габрово, общ. Габрово, обл. Габрово

По кадастралната карта и кадастралните регистри, одобрени със Заповед РД-18-64/26.10.2007 г.
на ИЗПЪЛНИТЕЛЕН ДИРЕКТОР НА АГКК

Последно изменение със заповед: няма издадена заповед за изменение в КККР

Адрес на сградата: гр. Габрово, п.к. 5300, ул. ДРАВА

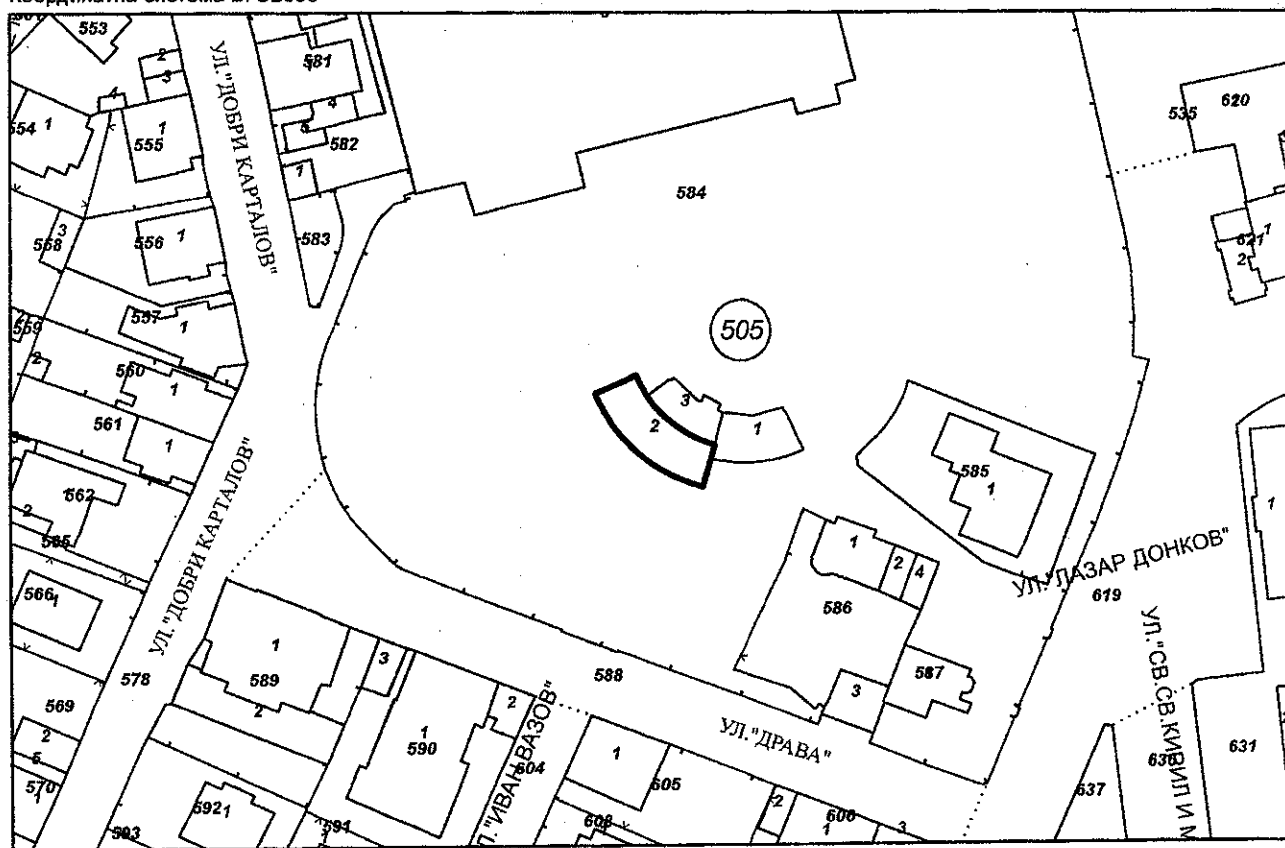
Сградата е разположена в поземлен имот с идентификатор 14218.505.584

Застроена площ: 99 кв.м

Брой етажи: 2

Предназначение: Административна, делова сграда

Координатна система БГС2005



М 1:1000

Собственици:


1. 000215630, ОБЩИНА ГАБРОВО

Няма данни за идеалните части

Акт за публична общинска собственост № 169 том 1 рег. 314 от 15.02.2006г., издаден от АВ - СЛУЖБА
ПО ВПИСВАНИЯТА - ГР. ГАБРОВО

Скица № 15-297441-14.05.2018 г. издадена въз основа на
документ с входящ № 01-167310-10.05.2018 г.

/инж. Нели Лазарова/



АГЕНЦИЯ ПО ГЕОДЕЗИЯ,
КАРТОГРАФИЯ И КАДАСТЪР

София 1618, кв. Павлово, ул. Мусафа №1
ТЕЛ.: 02/818 83 83, ФАКС: 02/955 53 93
ACAD@CADASTRE.BG • WWW.CADASTRE.BG

СЛУЖБА ПО ГЕОДЕЗИЯ, КАРТОГРАФИЯ И КАДАСТЪР - ГР. ГАБРОВО

5300, Пл. "ВЪЗРАЖДАНЕ" №5, ет.4, 066/801644,
gabrovo@cadastre.bg, БУЛСТАТ:130362903

СКИЦА НА СГРАДА
№ 15-297445-14.05.2018 г.

с идентификатор **14218.505.584.3**

Гр. Габрово, общ. Габрово, обл. Габрово

По кадастралната карта и кадастралните регистри, одобрени със **Заповед РД-18-64/26.10.2007 г.**
на ИЗПЪЛНИТЕЛЕН ДИРЕКТОР НА АГКК

Последно изменение със заповед: **няма издадена заповед за изменение в КККР**

Адрес на сградата: **гр. Габрово, п.к. 5300, ул. ДРАВА**

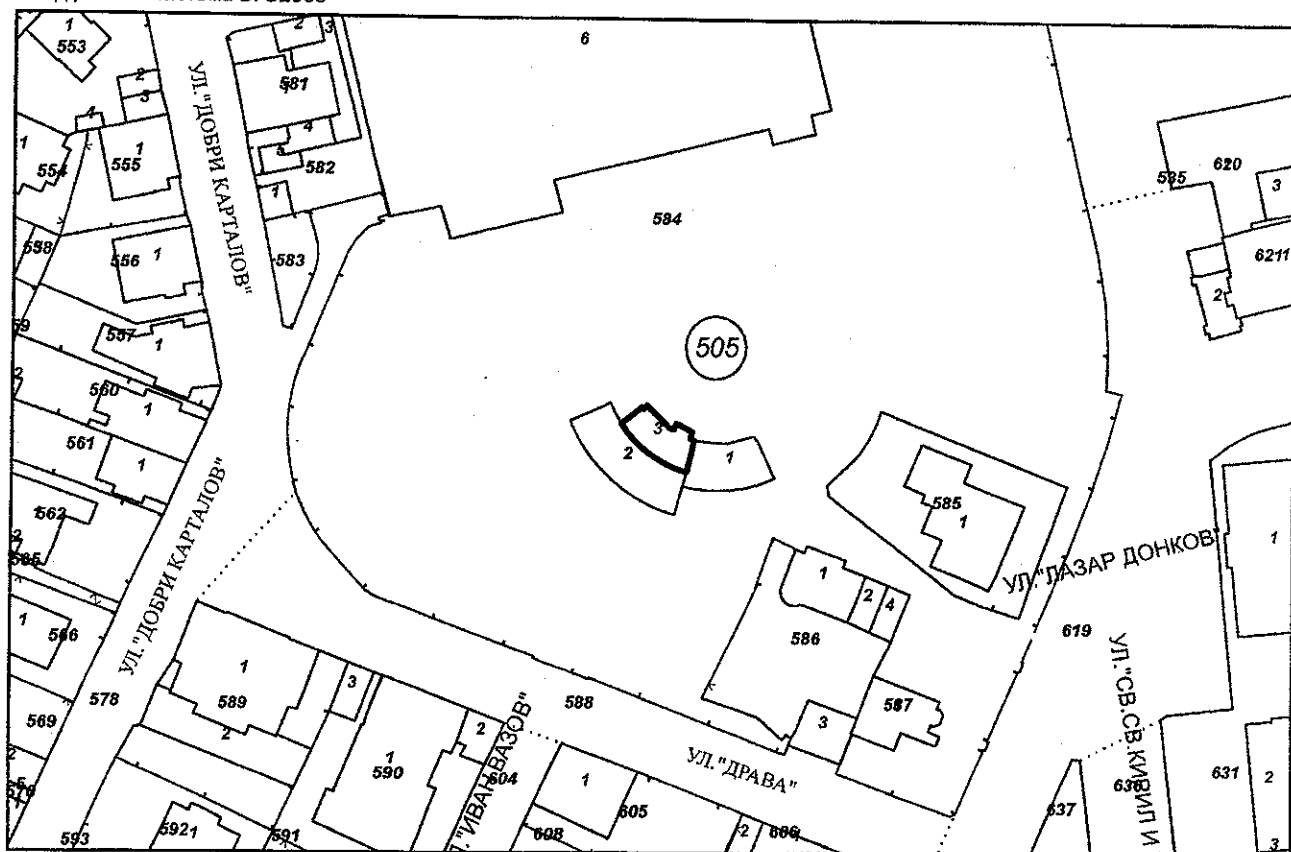
Сградата е разположена в поземлен имот с идентификатор **14218.505.584**

Застроена площ: **45 кв.м**

Брой етажи: **1**

Предназначение: **Административна, делова сграда**

Координатна система БГС2005



М 1:1000

Собственици:

1. **000215630, ОБЩИНА ГАБРОВО**

Няма данни за идеалните части

Акт за публична общинска собственост № 169 том 1 рег. 314 от 15.02.2006г., издаден от АВ - СЛУЖБА
ПО ВПИСВАНИЯТА - ГР. ГАБРОВО

Скица № 15-297445-14.05.2018 г. издадена въз основа на
документ с входящ № 01-167310-10.05.2018 г.

Инж. Нели Пазарова