



СЛУЖБА ПО ГЕОДЕЗИЯ, КАРТОГРАФИЯ И КАДАСТЪР - ГР. ГАБРОВО

5300, Пл. "БЪЗРАЖДАНЕ" №5, ет.4, 066/801644,
gabrovo@cadastre.bg, БУЛСТАТ:130362903

СКИЦА НА ПОЗЕМЛЕН ИМОТ № 15-243649-20.04.2018 г.

Поземлен имот с идентификатор 14218.508.711

Гр. Габрово, общ. Габрово, обл. Габрово
По кадастралната карта и кадастралните регистри, одобрени със Заповед РД-18-64/26.10.2007 г.
на ИЗПЪЛНИТЕЛЕН ДИРЕКТОР НА АГКК
Последно изменение със заповед: няма издадена заповед за изменение в КККР
Адрес на поземления имот: гр. Габрово, п.к. 5300, ул. МИР
Площ: 97 кв.м
Трайно предназначение на територията: Урбанизирана
Начин на трайно ползване: Незастроен имот за жилищни нужди

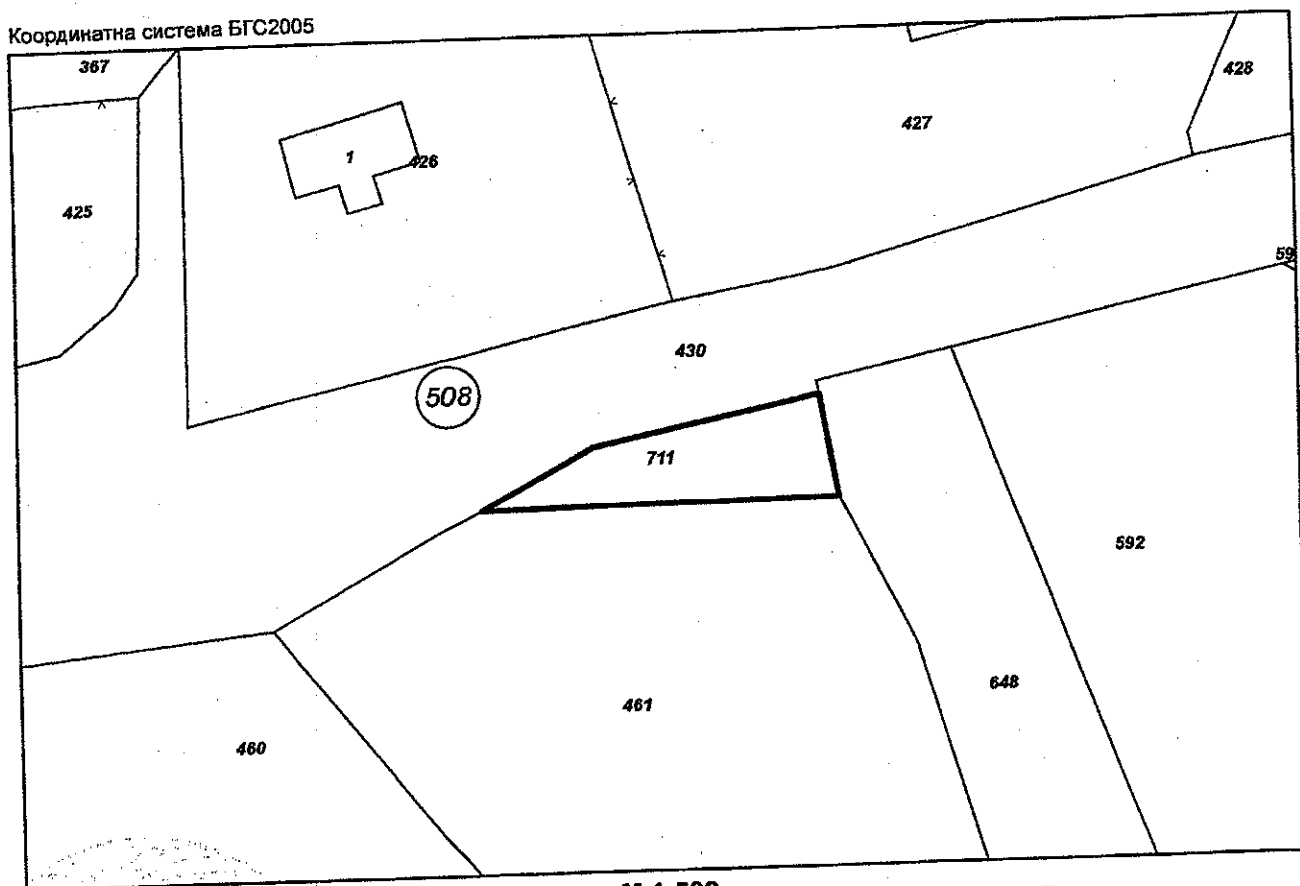
Собственици:

1. 000215630, ОБЩИНА ГАБРОВО

Няма данни за идеалните части

Акт за частна общинска собственост № 105 том III рег. 913 от 17.04.2018г., издаден от АВ - СЛУЖБА ПО
ВПИСВАНИЯТА - ГР. ГАБРОВО

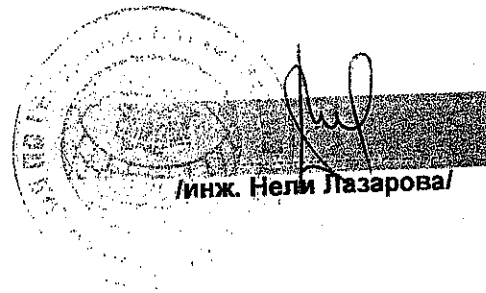
Координатна система БГС2005



М 1:500

Номер по предходен план: няма
Съседни: 14218.508.461, 14218.508.648, 14218.508.430

Скица № 15-243649-20.04.2018 г. издадена въз основа на
документ с входящ № 01-138452-19.04.2018 г.



/инж. Нели Лазарова/



РЕПУБЛИКА БЪЛГАРИЯ

МИНИСТЕРСТВОТО НА РЕГИОНАЛНОТО РАЗВИТИЕ И БЛАГОУСТРОЙСТВО И
МИНИСТЕРСТВОТО НА ПРАВОСЪДИЕТО

ОБЩИНА ГАБРОВО ОБЛАСТ ГАБРОВО

УТВЪРЖДАВАМ:
(подпис и печат)

Вписване по ЗС/ПВ

КМЕТ НА ОБЩИНА:
ТАНЯ ВЕНКОВА ХРИСТОВА
ЕИК: 000215630



Служба по Вписванията гр. Габрово.

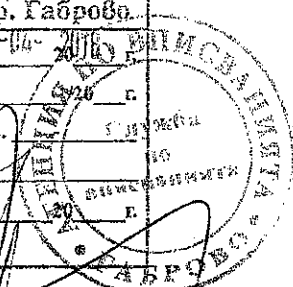
Вх. рег. № 913

Акт № 105 том III дело № 2018 г.

Партиден книга: том стр.

Имотна партида 01822

Д.Т. кв. №



АКТ № 2434 по Вписванията:

ЗА ЧАСТНА ОБЩИНСКА СОБСТВЕНОСТ

Регистър VI
Досие 2434ч

1.ДАТА НА СЪСТАВЯНЕ	16.04.2018 г.
2.ПРАВНО ОСНОВАНИЕ	Чл.59, ал. 2 от Закона за общинската собственост Скица -проект №15-229244-16.04.2018г. на Служба по геодезия, картография и кадастър-Габрово.
3.ВИД И ОПИСАНИЕ НА ИМОТА	Поземлен имот с идентификатор 14218.508.711 (едно четири две едно осем точка пет нула осем точка седем едно едно) по Кадастралната карта на гр.Габрово, площ 97(деветдесет и седем) кв.м. Вид територия- Урбанизирана; Функционално предназначение: Незастроен имот за жилищни нужди.
4.МЕСТОНАХОЖДЕНИЕ НА ИМОТА	Област Габрово, община Габрово, гр. ГАБРОВО кв. Тлъчници Ул. Мир Кадастрален идентификатор 14218.508.711 (словом: едно четири две едно осем точка пет нула осем точка седем едно едно); по плана на гр. Габрово-Тлъчници V част, одобрен със Заповед No 1296/15.12.1997 г.
5.ГРАНИЦИ НА ИМОТА	14218.508.461; 14218.508.648; 14218.508.430.
6.ДАНЪЧНА ОЦЕНКА НА ИМОТА КЪМ МОМЕНТА НА УТВЪРЖДАВАНЕ НА АКТА:	1364 лв (словом: хиляда триста шестдесет и четири лв.)

8.НОМЕР И ДАТА НА
СЪСТАВЕНИ ПО-РАНО
АКТОВЕ

9.ПРЕДОСТАВЕНИ ПРАВА ЗА УПРАВЛЕНИЕ:

10.АКТОСЪСТАВИТЕЛ:
Галина Иванова Марева - гл.експерт


.....
(Подпис)

11.ЗАБЕЛЕЖКИ: