



АГЕНЦИЯ ПО ГЕОДЕЗИЯ,
КАРТОГРАФИЯ И КАДАСТЪР

София 1618, кв. Павлово, ул. Мусала №1
ТЕЛ.: 02/818 83 83, ФАКС: 02/955 53 33
ACAD@CADASTRE.BG

СЛУЖБА ПО ГЕОДЕЗИЯ, КАРТОГРАФИЯ И КАДАСТЪР - ГР. ГАБРОВО

5300, Пл. "ВЪЗРАЖДАНЕ" №5, ет.4, 066/801644,
gabrovo@cadastre.bg, БУЛСТАТ:130362903

СХЕМА № 15-206224-03.04.2018 г.
НА САМОСТОЯТЕЛЕН ОБЕКТ В СГРАДА

с идентификатор **14218.501.640.2.16**

Гр. Габрово, общ. Габрово, обл. Габрово
По кадастралната карта и кадастралните регистри, одобрени със Заповед РД-18-64/26.10.2007 г.

на **ИЗПЪЛНИТЕЛЕН ДИРЕКТОР НА АГКК**

Последно изменение със заповед: няма издадена заповед за изменение в КККР

Адрес на имота: гр. Габрово, п.к. 5300, ул. "ЗЕЛЕНА ЛИВАДА" № 36, вх. В, ет. 6, ап. 16

Самостоятелният обект се намира в сграда № 2, разположена в поземлен имот с идентификатор **14218.501.640**

Предназначение на самостоятелния обект: **Жилище, апартамент**

Брой нива на обекта: **1**

Посочена в документа площ: **79.74 кв.м**

Прилежащи части: **Маза № 17 - 2.75 кв.м., 1.290 % - ид.ч. от общ.ч. на сгр.**

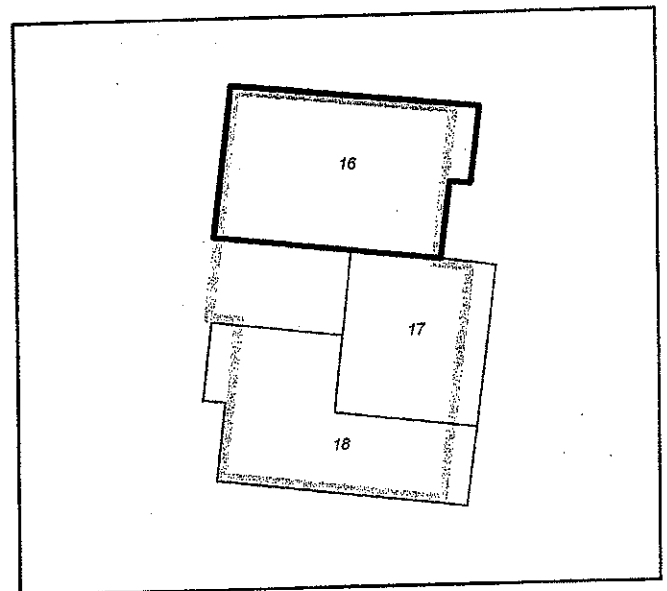
Ниво: **1**

Съседни самостоятелни обекти в сградата:

На същия етаж: **14218.501.640.2.17**

Под обекта: **14218.501.640.2.13**

Над обекта: **14218.501.640.2.19**



Собственици:

1. **000215630, ОБЩИНА ГАБРОВО**

Няма данни за идеалните части

Акт за частна общинска собственост № 4 том 6 рег. 1435 от 28.03.2007г., издаден от АВ - СЛУЖБА ПО
ВПИСВАНИЯТА - ГР. ГАБРОВО

Схема № 15-206224-03.04.2018 г. издадена въз основа на
документ с входящ № 01-117269-02.04.2018 г.

Инж. Нели Пазарова



РЕПУБЛИКА БЪЛГАРИЯ
МИНИСТЕРСТВО НА РЕГИОНАЛНОТО РАЗВИТИЕ И БЛАГОУСТРОЙСТВО И
МИНИСТЕРСТВО НА ПРАВОСЪДИЕТО
ОБЩИНА ГАБРОВО ОБЛАСТ ГАБРОВО

УТВЪРЖДАВАМ:
 (подпис и печат)

КМЕТ НА ОБЩИНА:
 ТАНЯ ВЕНКОВА ХРИСТОВА
 ЕИК: 000215630

Вписване по ЗС/ПВ

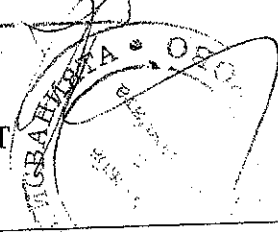
Служба по вписванията гр. Габрово	
Вх. рег. №	1117 / 03-06-2018
Акт №	27 том IV / дело № / 20 г.
Партидна книга: том	стр.
Имотна партида	62141
Д.Т.	кв. № / 20 г.
Съдия по вписванията:	

АКТ № 2437
ЗА ЧАСТНА ОБЩИНСКА СОБСТВЕНОСТ

Регистър VI
 Досие 2437ч

1.ДАТА НА СЪСТАВЯНЕ	02.05.2018 г.
2.ПРАВНО ОСНОВАНИЕ	Чл.59, ал.1 от Закона за общинската собственост и Схема № 15-206224-03.04.2018 г. на Служба по геодезия, картография и кадастр гр. Габрово
3.ВИД И ОПИСАНИЕ НА ИМОТА	Апартамент №16 (шестнадесет), ет.6 (шест), вх.В, съзградена площ - 79.74 (седемдесет и девет кв.м. и седемдесет четири кв.дм.) кв.м., състоящ се от три стаи, кухня, баня, WC, килер, входно антре и една тераса, заедно с прилежащата маза № 17 (седемнадесет) - по арх. проект, с площ 2.75 (два кв.м. седемдесет и пет кв.дм.) кв.м., 1.290 % (един процент и двеста деветдесет хилядни от процента) идеални части от общински части на сградата и заедно с правото на строеж върху УПИ II за общ.жилищно строителство от кв. 83 по плана на гр.Габрово - I етап, IV - част. Година на построяване 1979 г. (хиляда деветстотин седемдесет и девета).
4.МЕСТОНАХОЖДЕНИЕ НА ИМОТА	Област Габрово, община Габрово, гр. ГАБРОВО кв. Голо Бърдо, ул. Зелена ливада № 36, вх. В, ет. 6, ап. 16 Кадастрален идентификатор 14218.501.640.2.16 по КК и КР гр.Габрово, одобрени със 3-д РД-18-64/26.10.2007 г. Изп.директор на АГКК, построен с одъстъпено право на строеж върху УПИ II - общ. и жилищно строителство от кв.83 по плана на гр.Габрово - I етап, IV част, одобрен с Решение № 236 28.03.2001 г. на Общински съвет Габрово
5.ГРАНИЦИ НА ИМОТА	За апартамента: на същия етаж - 14218.501.640.2.17; под обекта - 14218.501.640.2.13; над обекта - 14218.501.640.2.14 За мазата: отгоре - ап.№1; отдолу - няма; север - коридор; изток - маза на ап.№15; юг - стълбище; запад - маза на ап.№18.
6.ДАНЪЧНА ОЦЕНКА НА ИМОТА КЪМ МОМЕНТА НА УТВЪРЖДАВАНЕ НА АКТА:	21 182.60 (двадесет и една хиляди сто осемдесет и два лв. шестдесет ст.)

Мисис



7.СЪСОБСТВЕНИЦИ


8.НОМЕР И ДАТА НА
СЪСТАВЕНИ ПО-РАНО
АКТОВЕ

АОС № 478 / 22 октомври 1997 г.

9.ПРЕДОСТАВЕНИ ПРАВА ЗА УПРАВЛЕНИЕ:

10.АКТОСЪСТАВИТЕЛ:

Желязка Съботинова Иванова - ст.експерт


.....
(Подпис)

11.ЗАБЕЛЕЖКИ: