



СЛУЖБА ПО ГЕОДЕЗИЯ, КАРТОГРАФИЯ И КАДАСТЪР - ГР. ГАБРОВО

5300, Пл. "БЪЗРАЖДАНЕ" №5, ет.4, 066/801644,
gabrovo@cadastre.bg, БУЛСТАТ:130362903

СХЕМА № 15-101172-12.03.2015 г.
НА САМОСТОЯТЕЛЕН ОБЕКТ В СГРАДА

с идентификатор **14218.505.680.4.18**

Гр. Габрово, общ. Габрово, обл. Габрово

По кадастралната карта и кадастралните регистри, одобрени със Заповед РД-18-64/26.10.2007 г.
на **ИЗПЪЛНИТЕЛЕН ДИРЕКТОР НА АГКК**

Последно изменение със заповед: КД-14-07-462/12.11.2012 г. на **НАЧАЛНИК НА СГКК - ГАБРОВО**

Адрес на имота: гр. Габрово, п.к. 5300, ул. **ЮРИЙ ВЕНЕЛИН № 16, ет. 0**

Самостоятелният обект се намира в сграда № 4, разположена в поземлен имот с идентификатор
14218.505.680

Предназначение на самостоятелния обект: **За културна и обществена дейност**

Брой нива на обекта: **1**

Посочена в документа площ: **75.00 кв.м**

Прилежащи части: **Съответните идеални части от общките части на сградата.**

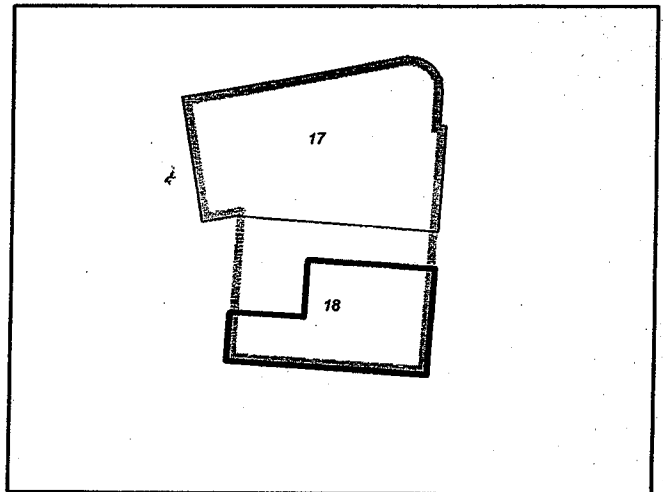
Ниво: **1**

Съседни самостоятелни обекти в сградата:

На същия етаж: **няма**

Под обекта: **няма**

Над обекта: **14218.505.680.4.2, 14218.505.680.4.1**



Стар идентификатор: **няма**

Собственици:

1. 000215630, ОБЩИНА ГАБРОВО

Няма данни за идеалните части

Акт за частна общинска собственост № 179 том X рег. 3324 от 17.12.2012г., издаден от АВ - СЛУЖБА ПО
ВПИСВАНИЯТА - ГР. ГАБРОВО

Носители на други вещни права:

няма данни

ПРЕЗАВЕРЕНА
на 12.03.2016 г.
Нели Лазарова
име фамилия подпис





Схема № 15-101172-12.03.2015 г. е издадена въз основа на
документ с брояш № 01-68163-10.03.2015 г.



РЕПУБЛИКА БЪЛГАРИЯ

МИНИСТЕРСТВОТО НА РЕГИОНАЛНОТО РАЗВИТИЕ И БЛАГОУСТРОЙСТВО И
МИНИСТЕРСТВОТО НА ПРАВОСЪДИЕТО



ОБЩИНА Габрово ОБЛАСТ Габрово

ВПИСВА СЕ В ТОМ X-149
ВХОДЯЩ № 324-74-12/2012
ПАРТИДА: 29063
Съдия по вписванията

УТВЪРЖДАВАМ:

(подпис и печат)

Вписване по ЗС/ПВ

Служба по вписванията в гр. Габрово:

СЪДИЯ ПО ВПИСВАНИЯТА:



КМЕТ НА ОБЩИНА:

ТАНЯ ВЕНКОВА ХРИСТОВА

ЕИК: 000215630


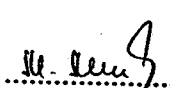
АКТ № 1657

ЗА ЧАСТНА ОБЩИНСКА СОБСТВЕНОСТ

Регистър VI

Досие 1657

1.ДАТА НА СЪСТАВЯНЕ	11.12.2012 г.
2.ПРАВНО ОСНОВАНИЕ	Чл.59, ал.1 от Закона за общинската собственост и Схема № 7466/21.11.2012 г. на Служба по геодезия, картография и кадастър гр. Габрово.
3.ВИД И ОПИСАНИЕ НА ИМОТА	Самостоятелен обект с идентификатор 14218.505.680.4.18 /едно четири две едно осем точка пет нула пет точка шест осем нула точка четири точка едно осем / по кадастралната карта и кадастралните регистри на гр. Габрово, етаж 0, намиращ се в сграда № 4 / четири / , разположена в поземлен имот 14218.505.680 / едно четири две едно осем точка пет нула пет точка шест осем нула / . Предназначение на обекта: За културна и обществена дейност. Брой нива на обекта: 1. Застроена площ: 75.00 / седемдесет и пет/ кв.м., заедно със съответните идеални части от общите части на сградата. Година на построяване: 1956 / хиляда деветстотин петдесет и шеста / година. Вид конструкция: Масивна с носещи стени и стоманобетоннови подови конструкции.
4.МЕСТОНАХОЖДЕНИЕ НА ИМОТА	Област Габрово, община Габрово, гр. ГАБРОВО ул. Юрий Венелин № 16 Кадастрален идентификатор 14218.505.680.4.18 (едно четири две едно осем точка пет нула пет точка шест осем нула точка четири точка едно осем); Квартал от регулация № 177, парцел I по плана на гр.Габрово, II етап, III част, одобрен с Решение No 103/19.06.2003 г.

5. ГРАНИЦИ НА ИМОТА	на същия етаж: няма под обекта: няма над обекта: 14218.505.680.4.2, 14218.505.680.4.1.
6. ДАНЪЧНА ОЦЕНКА НА ИМОТА КЪМ МОМЕНТА НА УТВЪРЖДАВАНЕ НА АКТА:	34 960.90 лв. (тридесет и четири хиляди деветстотин и шестдесет лв. и деветдесет ст.)
7. СЪСОБСТВЕНИЦИ	
8. НОМЕР И ДАТА НА СЪСТАВЕНИ ПО-РАНО АКТОВЕ	АОС № 171 / 08 август 1995 г.
9. ПРЕДОСТАВЕНИ ПРАВА ЗА УПРАВЛЕНИЕ:	
10. АКТОСЪСТАВИТЕЛ: Милка Атанасова Мирчева - гл. специалист  (Подпис)	
11. ЗАБЕЛЕЖКИ:	