



РЕПУБЛИКА БЪЛГАРИЯ

МИНИСТЕРСТВОТО НА РЕГИОНАЛНОТО РАЗВИТИЕ И БЛАГОУСТРОЙСТВО И
МИНИСТЕРСТВОТО НА ПРАВОСЪДИЕТО

ОБЩИНА ГАБРОВО ОБЛАСТ ГАБРОВО

УТВЪРЖДАВАМ:

(подпис и печат)

КМЕТ НА ОБЩИНА:
ТАНЯ ВЕНКОВА ХРИСТОВА

ЕИК: 000215630



Служба по Висшестепенна ср. Габрово
Вписване по ЗСПВ
Вх. рег. № 1094 Кл. 0020 15
Акц. № 91 том V / лист № 20
Партидна книга: том 76074 стр.
Имотна партия
Д.Т. кв. № 20 .. г.

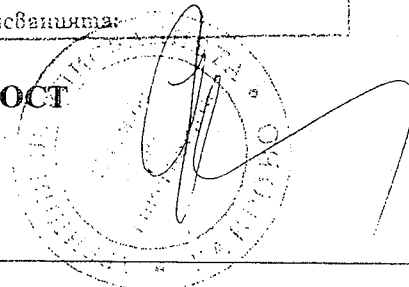
АКТ № 2126

Съгласно вписванията:

ЗА ЧАСТНА ОБЩИНСКА СОБСТВЕНОСТ

Регистър VI

Досие 2126ч



1.ДАТА НА СЪСТАВЯНЕ	29.05.2015 г.
2.ПРАВНО ОСНОВАНИЕ	Чл.2, ал.1, т.1 от Закона за общинската собственост Протоколно решение № 1 от 29.12.2008 г. на комисията по чл.19, ал.2 от ЗСПЗЗ, одобрено със Заповед № РД-ЗА-54 от 30.12.2008 г. на Директора на ОД "Земеделие" - Габрово, и Скица № К01461/24.04.2015 г. на Общинска служба по земеделие гр. Габрово
3.ВИД И ОПИСАНИЕ НА ИМОТА	Имот № 085050 /осемдесет и пет хиляди и петдесет/, м."До къщата" в землището на с. Гъбене с ЕКАТТЕ 18215 (осемнадесет хиляди двеста и петнадесет), общ. Габрово Площ: 0.278 дка/ нула дка и двеста седемдесет и осем кв.м./; Начин на трайно ползване: Нива; Категория на земята при неполивни условия: Шеста.
4.МЕСТОНАХОЖДЕНИЕ НА ИМОТА	Област Габрово, община Габрово, С. ГЪБЕНЕ м. До къщата Кадастрален идентификатор 18215.85.50 (едно осем две едно пет точка осем пет точка пет нула);
5.ГРАНИЦИ НА ИМОТА	- имот № 085049 - Нива - имот № 000288 - Местен път - имот № 085004 - Нива
6.ДАНЪЧНА ОЦЕНКА НА ИМОТА КЪМ МОМЕНТА НА УТВЪРЖДАВАНЕ НА АКТА:	25.90 лв./ двадесет и пет лв. и деветдесет ст./

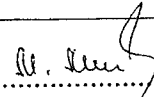
7.СЪСОБСТВЕНИЦИ

8.НОМЕР И ДАТА НА
СЪСТАВЕНИ ПО-РАНО
АКТОВЕ

9.ПРЕДОСТАВЕНИ ПРАВА ЗА УПРАВЛЕНИЕ:

10.АКТОСЪСТАВИТЕЛ:

Милка Атанасова Мирчева - гл.специалист


.....

(Подпис)

11.ЗАБЕЛЕЖКИ:

Имотът е образуван от имот № 085048.

СКИЦА

№ 001416/16.06.2015
М 1:500

на имот с номер 085050 в землището на с.ГЪБЕНЕ с ЕКАТТЕ 18215, общ.ГАБРОВО.

Имотът е собственост на:

1. ОБЩИНА ГАБРОВО, Рег. номер 000215630, гр.ГАБРОВО, пл."Възраждане" №

Документ: Акт за частна общинска собственост № 2126 от 29.05.2015 г., вписване в Служба по вписванията
СВ-ГАБРОВО, Вх.рег.№ 1694, от 02.06.2015 г., Акт № 91, топ V

Площ на имота: 0.278 дка. Начин на трайно ползване: Нива

Вид собственост: Общинска частна

Категория на земята при неполивни условия: Шеста

Имотът се намира в местността "ДО КЪМАТА" при граници и съседи:

№ 085049, Нива

на ДЕНИЦА ЦАНКОВА НИКОЛОВА и др.

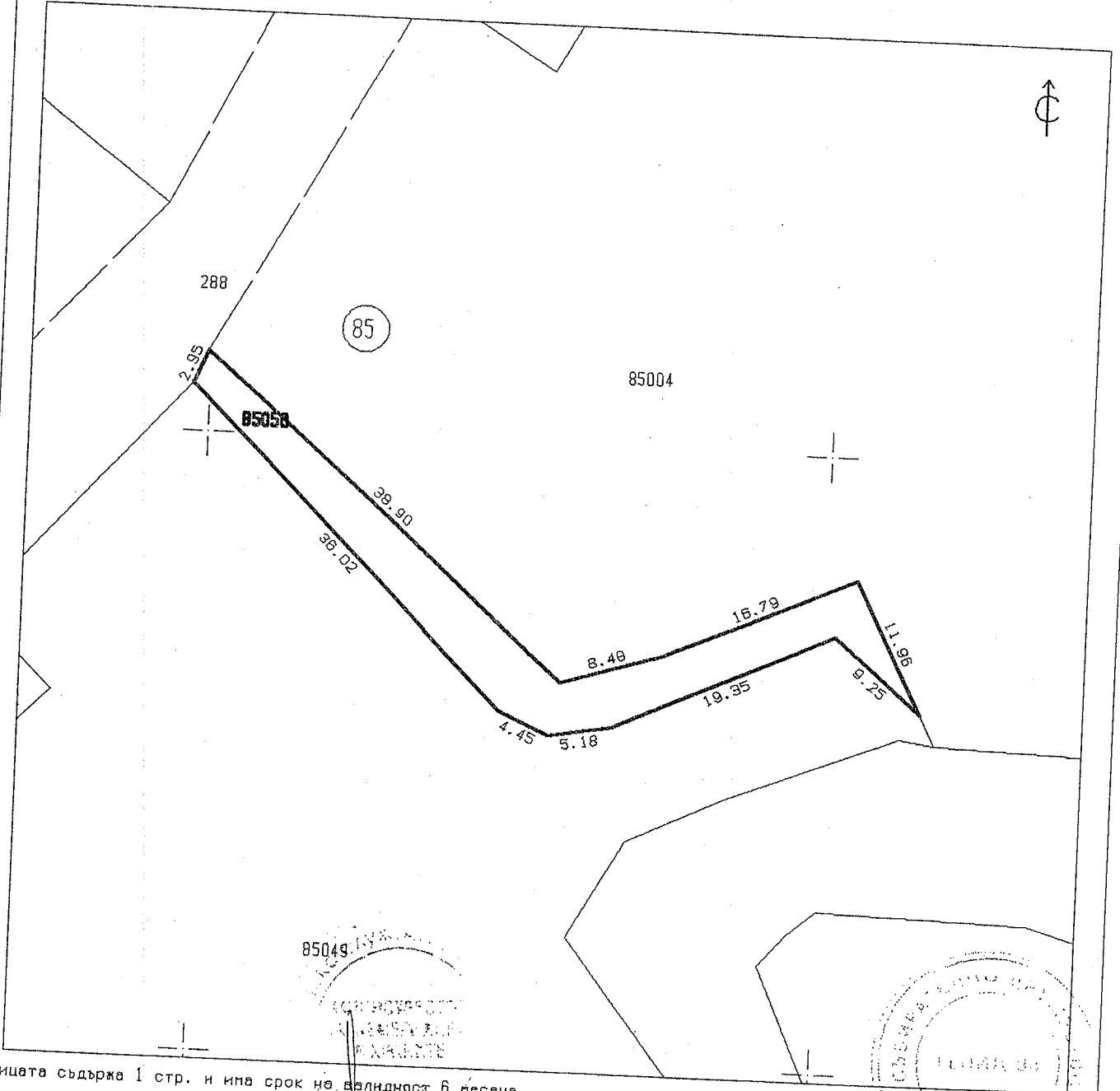
№ 000288, Местен път

на ОБЩИНА ГАБРОВО

№ 085004, Нива

насл. на ВЕНКО СИМЕОНОВ ВЕНКОВ

Имотът е образуван от имот № 085048.



Скицата съдържа 1 стр. и има срок на валидност 6 месеца.

Изработил:

инж. АЛМИЛ ТОДОРОВ

Дата: 22.11.2015

Заверил:

/ СД "ГЕОИД-93-КОЛЕВ И СИЕ"-ГАБРОВО

Печат

/ ИНЖ. ИАКО РУСЕВ

/ НАЧАЛНИК на Общинска служба по земеделие

