



РЕПУБЛИКА БЪЛГАРИЯ

МИНИСТЕРСТВОТО НА РЕГИОНАЛНОТО РАЗВИТИЕ И БЛАГОУСТРОЙСТВО И
МИНИСТЕРСТВОТО НА ПРАВОСЪДИЕТО

ОБЩИНА ГАБРОВО ОБЛАСТ ГАБРОВО


УТВЪРЖДАВАМ:

(подпис и печат)

КМЕТ НА ОБЩИНА:

ТАНЯ ВЕНКОВА ХРИСТОВА

ЕИК: 000215630




Служба по вписванията гр. Габрово
Вписване по ЗСПЗ
Вх. рег. № 1693 / 02.06.2015 г.
Акт № 90 том V / дело № - / 20 г.
Партидна книга: том 46043 стр. _____
Имотна партида _____
Д.Т. _____ кв. № _____ 20 г.
Съдия по вписванията:

АКТ № 2127

ЗА ЧАСТНА ОБЩИНСКА СОБСТВЕНОСТ

Регистър VI

Досие 2127ч




1.ДАТА НА СЪСТАВЯНЕ	29.05.2015 г.
2.ПРАВНО ОСНОВАНИЕ	Чл.2, ал.1, т.1 от Закона за общинската собственост Протоколно решение № 1 от 29.12.2008 г. на комисията по чл.19, ал.2 от ЗСПЗ, одобрено със Заповед № РД-ЗА-54 от 30.12.2008 г. на Директора на ОД "Земеделие" - Габрово, и Скица № К01372/24.04.2015 г. на Общинска служба по земеделие гр. Габрово
3.ВИД И ОПИСАНИЕ НА ИМОТА	Имот № 010097 /десет хиляди и деветдесет и седем/, м."Ливадето левоище" в землището на с. Враниловци с ЕКАТТЕ 12168 (дванадесет хиляди сто шестдесет и осем), общ. Габрово Площ: 0.725 дка/ нула дка и седемстотин двадесет и пет кв.м./; Начин на трайно ползване: Ливада; Категория на земята при неполивни условия: Пета.
4.МЕСТОНАХОЖДЕНИЕ НА ИМОТА	Област Габрово, община Габрово, С. ВРАНИЛОВЦИ м. Ливадето левоище Кадастрален идентификатор 12168.10.97 (едно две едно шест осем точка едно нула точка девет седем);
5.ГРАНИЦИ НА ИМОТА	- имот № 000013 - Местен път - имот № 010095 - Ливада - имот № 010096 - Ливада - имот № 010109 - Ливада
6.ДАНЪЧНА ОЦЕНКА НА ИМОТА КЪМ МОМЕНТА НА УТВЪРЖДАВАНЕ НА АКТА:	55.03 лв.(петдесет и пет лв. и три ст.)

8.НОМЕР И ДАТА НА
СЪСТАВЕНИ ПО-РАНО
АКТОВЕ

9.ПРЕДОСТАВЕНИ ПРАВА ЗА УПРАВЛЕНИЕ:

10.АКТОСЪСТАВИТЕЛ:
Милка Атанасова Мирчева - гл.специалист



(Подпис)

11.ЗАБЕЛЕЖКИ:

СКИЦА

№ Ф01493/16.06.2015

М 1:500

на имот с номер 010097 в землището на с.ВРАНИЛОВЦИ с ЕКАТТЕ 12168, общ.ГАБРОВО.

Имотът е собственост на:

1. ОБЩИНА ГАБРОВО, Рег. номер 000215630, гр.ГАБРОВО, пл. "Възраждане" 3

Документ: Акт за частна общинска собственост № 2127 от 29.05.2015 г., вписване в Служба по вписванията СВ-ГАБРОВО, Вх.рег.№ 1693, от 02.06.2015 г., Акт № 90, топ V

Площ на имота: 0.725 дка. Начин на трайно ползване: ливада

Вид собственост: Общинска частна

Категория на земята при непълни условия: Пета

Имотът се намира в местността "ЛИВАДЕТО ЛЕВОИЩЕ" при граници и съседни:

№ 000013, Местен път

на ОБЩИНА ГР.ГАБРОВО

№ 010095, Ливада

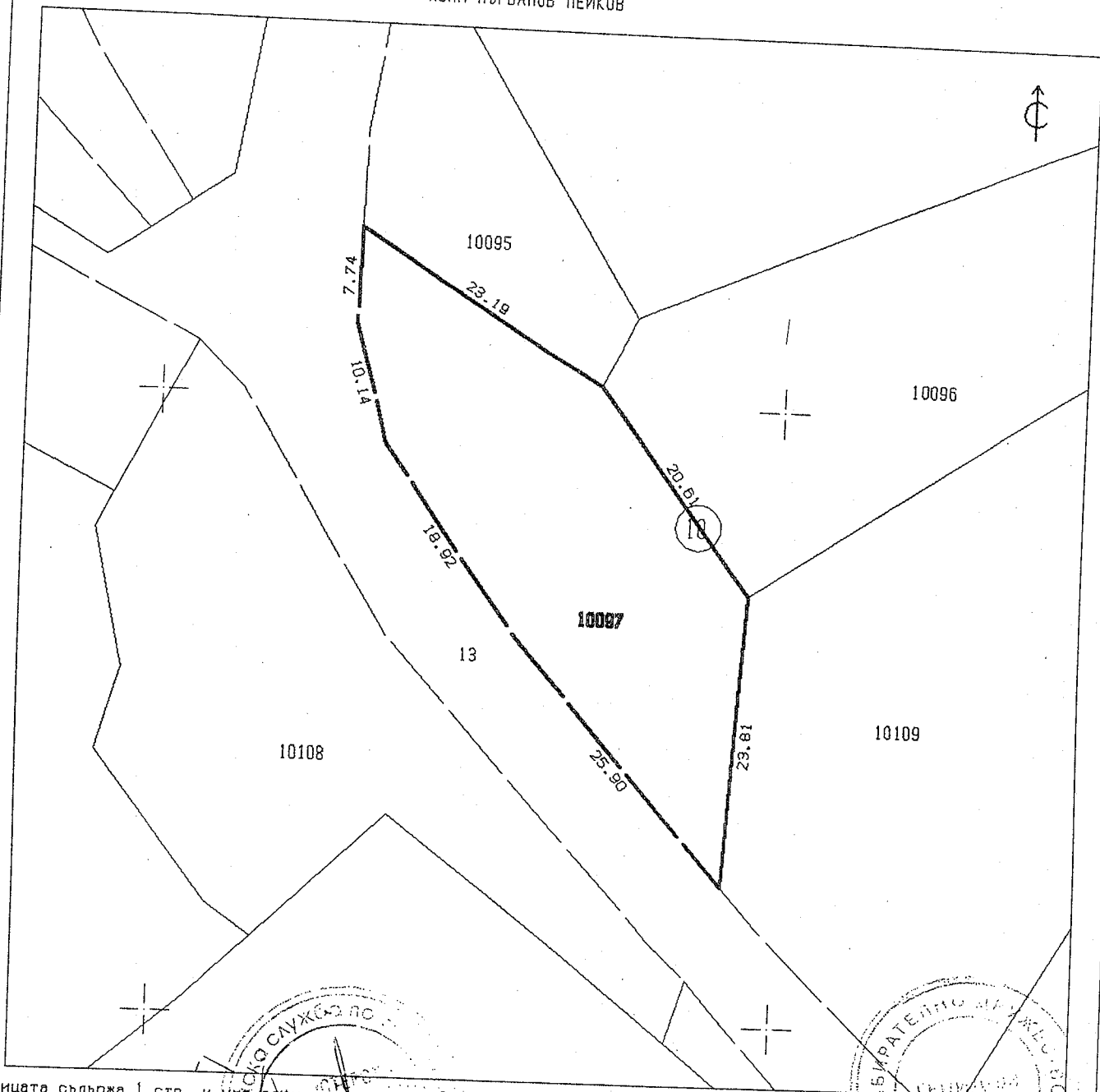
на ОБЩИНА ГАБРОВО

№ 010096, Ливада

насл. на КОСЬО МЕТЕВ ИЛИЕВ

№ 010109, Ливада

насл. на ИВАН ПЪРВАНОВ ПЕЙКОВ



Скицата съдържа 1 стр. и има срок на валидност 6 месеца.

Изработил:

инж. АВДИМ ТОДОРОВ

Дата: 22.11.2015

Заверил:

СД "ГЕОИД-93-КОЛЕВ И СИЕ"-ГАБРОВО

ИНЖ. ИЛКО РУСЕВ

Печат

НАЧАЛНИК на Общинска служба по земеделие

