



РЕПУБЛИКА БЪЛГАРИЯ

МИНИСТЕРСТВОТО НА РЕГИОНАЛНОТО РАЗВИТИЕ И БЛАГОУСТРОЙСТВО И
МИНИСТЕРСТВОТО НА ПРАВОСЪДИЕТО

ОБЩИНА ГАБРОВО ОБЛАСТ ГАБРОВО

УТВЪРЖДАВАМ: _____

(подпис и печат)

КМЕТ НА ОБЩИНА:

ТАНЯ ВЕНКОВА ХРИСТОВА

ЕИК: 000215630



АКТ № 2128

Вписване по ЗС/ПВ
Служба по вписванията гр. Габрово

Вх. рег. № 4692 / 02.06.2015 г.

Акст. № 89 том V / лено № - / 20 г.

Партидна книга: том 46072 стр.

Имотна партида _____

д.г. _____ кв. № _____

Съдия по вписванията: _____

ЗА ЧАСТНА ОБЩИНСКА СОБСТВЕНОСТ

Регистър VI

Досие 2128ч


1.ДАТА НА СЪСТАВЯНЕ	29.05.2015 г.
2.ПРАВНО ОСНОВАНИЕ	Чл.2, ал.1, т.1 от Закона за общинската собственост Протоколно решение № 1 от 29.12.2008 г. на комисията по чл.19, ал.2 от ЗСПЗЗ, одобрено със Заповед № РД-ЗА-54 от 30.12.2008 г. на Директора на ОД "Земеделие" - Габрово, и Скица № К01371/24.04.2015 г. на Общинска служба по земеделие гр. Габрово
3.ВИД И ОПИСАНИЕ НА ИМОТА	Имот № 010095 /десет хиляди и деветдесет и пет/, м."Ливадето левоище" в землището на с. Враниловци с ЕКАТТЕ 12168 (дванадесет хиляди сто шестдесет и осем), общ. Габрово Площ: 0.364 дка/ нула дка и триста шестдесет и четири кв.м./; Начин на трайно ползване: Ливада; Категория на земята при неполивни условия: Пета.
4.МЕСТОНАХОЖДЕНИЕ НА ИМОТА	Област Габрово, община Габрово, С. ВРАНИЛОВЦИ м. Ливадето левоище Кадастрален идентификатор 12168.10.95 (едно две едно шест осем точка едно нула точка девет пет); м. Ливадето левоище,
5.ГРАНИЦИ НА ИМОТА	- имот № 000013 - Местен път - имот № 010094 - Ливада - имот № 010149 - Ливада - имот № 010096 - Ливада - имот № 010097 - Ливада
6.ДАНЪЧНА ОЦЕНКА НА ИМОТА КЪМ МОМЕНТА НА УТВЪРЖДАВАНЕ НА АКТА:	27.63 лв.(двадесет и седем лв. и шестдесет и три ст.)

8.НОМЕР И ДАТА НА
СЪСТАВЕНИ ПО-РАНО
АКТОВЕ

9.ПРЕДОСТАВЕНИ ПРАВА ЗА УПРАВЛЕНИЕ:

10.АКТОСЪСТАВИТЕЛ:

Милка Атанасова Мирчева - гл.специалист



(Подпис)

11.ЗАБЕЛЕЖКИ:

С К И Ц А

№ Ф01491/16.06.2015
М 1:500

на имот с номер 010095 в землището на с. ВРАНИЛОВЦИ с ЕКАТТЕ 12168, общ. ГАБРОВО.

Имотът е собственост на:

1. ОБЩИНА ГАБРОВО, Рег. номер 000215630, гр. ГАБРОВО, пл. "Възраждане" 3

Документ: Акт за частна общинска собственост № 2128 от 29.05.2015 г., вписване в Служба по вписванията СВ-ГАБРОВО. Вх. рег. № 1692, от 02.06.2015 г., Акт № 89, том V

Площ на имота: 0.364 дка. Начин на трайно ползване: **Ливада**

Вид собственост: **Общинска частна**

Категория на земята при неполивни условия: **Петя**

Имотът се намира в местността "ЛИВАДЕТО АЕВОИЩЕ" при граници и съседи:

№ 000013, Местен път

на ОБЩИНА ГР. ГАБРОВО

№ 010094, Ливада

на ОБЩИНА ГАБРОВО

№ 010149, Ливада

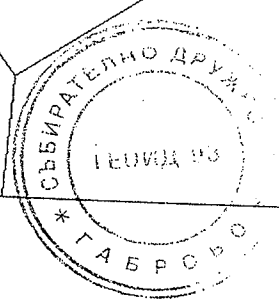
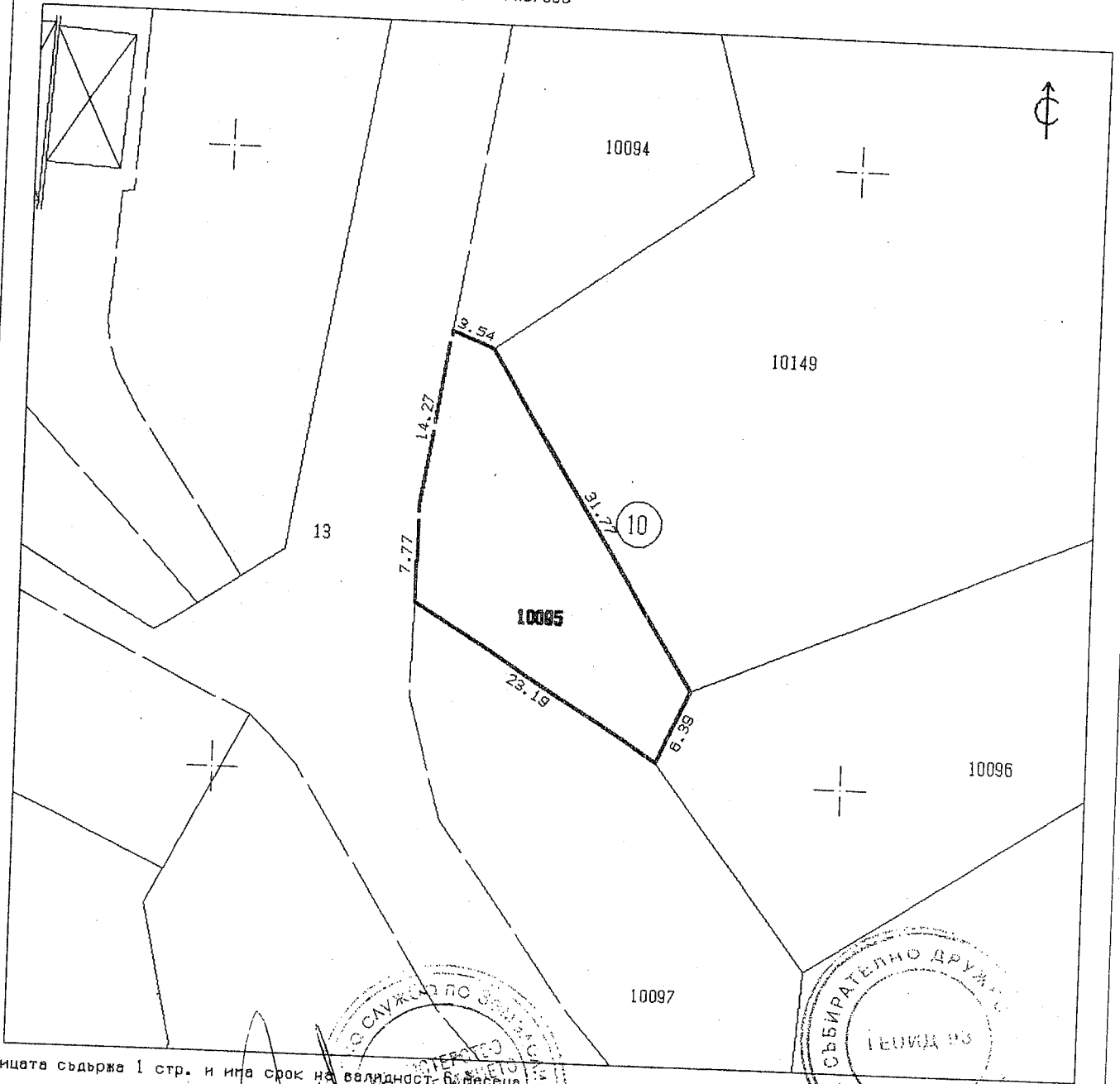
на СИМЕОН ИВАНОВ ИВАНОВ

№ 010096, Ливада

насл. на КОСЬО МЕТЕВ ИЛИЕВ

№ 010097, Ливада

на ОБЩИНА ГАБРОВО



Скицата съдържа 1 стр. и има срок на валидност - 6 месеца

Изработил:

инж. ХОДМИЛ ТРАДРОВ

Дата: 22.11.2015

сд. ГЕОРГИ-93-КОЛЕВ И СИЕ"-ГАБРОВО

Заверил:

инж. ИАКО РУСЕВ

Печат

НАЧАЛНИК на Общинска служба по земеделие