



РЕПУБЛИКА БЪЛГАРИЯ

МИНИСТЕРСТВОТО НА РЕГИОНАЛНОТО РАЗВИТИЕ И БЛАГОУСТРОЙСТВО И
МИНИСТЕРСТВОТО НА ПРАВОСЪДИЕТО




УТВЪРЖДАВАМ:
(подпис и печат)

КМЕТ НА ОБЩИНА:
ТАНЯ ВЕНКОВА ХРИСТОВА
ЕИК: 000215630

Вписване по ЗОС/ПВ
Вх. рег. № 1658
Акк. № 66 том V / дело № - / 2015 г.
Партиска книга: том 46026 стр.
И: логна партиска
Д.Т. кв. № 20 .. г.
Съдия по вписванията:

АКТ № 2109

ЗА ЧАСТНА ОБЩИНСКА СОБСТВЕНОСТ



Регистър VI
Досие 2109ч


1.ДАТА НА СЪСТАВЯНЕ	27.05.2015 г.
2.ПРАВНО ОСНОВАНИЕ	Чл.2, ал.1, т.7 от ЗОС и Скица № 15 - 186098 - 07.05.2015 г. на Служба по геодезия, картография и кадастър гр. Габрово
3.ВИД И ОПИСАНИЕ НА ИМОТА	Поземлен имот с идентификатор 69479.604.137 / шест девет четири седем девет точка шест нула четири точка едно три седем / по кадастралната карта и кадастралните регистри на с. Стоманеците, общ. Габрово, обл. Габрово, незастроен. Площ: 239 / двеста тридесет и девет / кв.м. Трайно предназначение на територията: Урбанизирана. Начин на трайно ползване: Ниско застрояване (до 10 м).
4.МЕСТОНАХОЖДЕНИЕ НА ИМОТА	Област Габрово, община Габрово, с. Стоманеците Кадастрален идентификатор 69479.604.137 (шест девет четири седем девет точка шест нула четири точка едно три седем); Квартал от регулация № 42 в УПИ IV-42 по плана на с. Стоманеците, общ. Габрово, одобрен със Заповед № 2638 от 16.12.1982 г.
5.ГРАНИЦИ НА ИМОТА	имоти: 69479.604.46, 69479.604.99, 69479.604.101.
6.ДАНЪЧНА ОЦЕНКА НА ИМОТА КЪМ МОМЕНТА НА УТВЪРЖДАВАНЕ НА АКТА:	453.10 лв.(четиристотин петдесет и три лв. и десет ст.)
7.СЪСОБСТВЕНИЦИ	

8.НОМЕР И ДАТА НА
СЪСТАВЕНИ ПО-РАНО
АКТОВЕ

9.ПРЕДОСТАВЕНИ ПРАВА ЗА УПРАВЛЕНИЕ:

10.АКТОСЪСТАВИТЕЛ:

Милка Атанасова Мирчева - гл.специалист


.....
(Подпис)

11.ЗАБЕЛЕЖКИ:

СЛУЖБА ПО ГЕОДЕЗИЯ, КАРТОГРАФИЯ И КАДАСТЪР - ГР. ГАБРОВО

5300, Пл. "БЪЗРАЖДАНЕ" №5, ет.4, 066/801644,
gabrovo@cadastre.bg, БУЛСТАТ:130362903

СКИЦА НА ПОЗЕМЛЕН ИМОТ № 15-256066-19.06.2015 г.

Поземлен имот с идентификатор **69479.604.137**

С. Стоманеците, общ. Габрово, обл. Габрово

По кадастралната карта и кадастралните регистри, одобрени със **Заповед РД-18-50/31.08.2007 г.**
на **ИЗПЪЛНИТЕЛЕН ДИРЕКТОР НА АГКК**

Последно изменение със заповед: **18-1332-17.02.2015 г.** на **НАЧАЛНИК НА СГКК - ГАБРОВО**

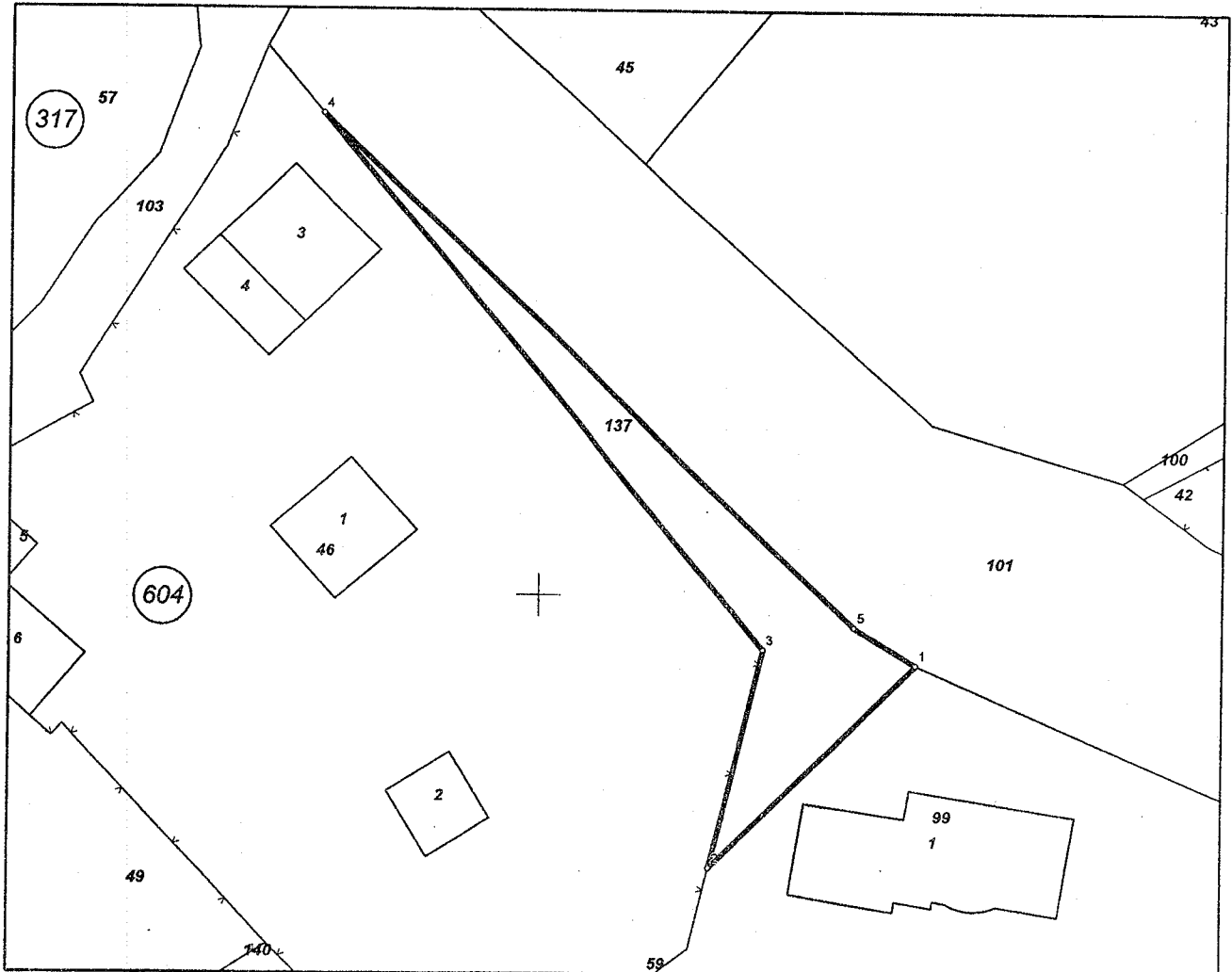
Адрес на поземления имот: **с. Стоманеците, п.к. 5300**

Площ: **239 кв.м**

Трайно предназначение на територията: **Урбанизирана**

Начин на трайно ползване: **Ниско застрояване (до 10 м)**

Координатна система БГС2005



М 1:500

Номер по предходен план: няма

Съседни: **69479.604.46, 69479.604.99, 69479.604.101**

Скица № **15-256066-19.06.2015 г.** издадена въз основа на
документ с входящ № **01-173149-16.06.2015 г.**




/инж. Нели Лазарова/

Собственици:

1. 000215630, ОБЩИНА ГАБРОВО

Няма данни за идеалните части

Акт за общинска собственост № 66 том V рег. 1658 от 29.05.2015г., издаден от АВ - СЛУЖБА ПО
ВПИСВАНИЯТА - ГР. ГАБРОВО

Списък с координатите на точките, определящи границите на поземления имот:

Координатна система БГС2005

Точка №	Координати	
	X [м]	Y [м]
1.	4740945.17	483126.48
2.	4740930.76	483112.23
3.	4740946.19	483115.93
4.	4740983.93	483084.81
5.	4740947.77	483122.26

Скица № 15-256066-19.06.2015 г. издадена въз основа на
документ с входящ № 01-173149-16.06.2015 г.



.....
/инж. Нели Лазарова/