



РЕПУБЛИКА БЪЛГАРИЯ

МИНИСТЕРСТВОТО НА РЕГИОНАЛНОТО РАЗВИТИЕ И БЛАГОУСТРОЙСТВО И
МИНИСТЕРСТВОТО НА ПРАВОСЪДИЕТО

ОБЩИНА ГАБРОВО ОБЛАСТ ГАБРОВО

УТВЪРЖДАВАМ:
(подпис и печат)

КМЕТ НА ОБЩИНА:
ТАНЯ ВЕНКОВА ХРИСТОВА
ЕИК: 000215630

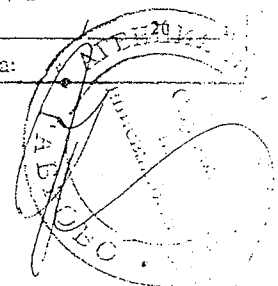


Вписване по ЗС/ПВ

Служба по вписванията гр. Габрово	
Ек. рег. №	1701/0206/15
Акт №	46 том V / дело №
Партидна книга: том	стр.
Имотна партида	46075
Д.Т.	кв. №
Седия по вписванията:	

АКТ № 2124

ЗА ЧАСТНА ОБЩИНСКА СОБСТВЕНОСТ




Регистър VI
Досие 2124ч

1.ДАТА НА СЪСТАВЯНЕ	29.05.2015 г.
2.ПРАВНО ОСНОВАНИЕ	Чл.2,ал.1,т.1 от ЗОС, Протоколно решение № 1 от 29.12.2008 г. на комисията по чл. 19,ал.2 от ЗСПЗЗ,одобрено със Заповед № РД-ЗА-54/30.12.2008 г. на Директора на ОД "Земеделие" гр.Габрово и Скица № 15-175467-28.04.2015 г. на Служба по геодезия, картография и кадастър гр. Габрово.
3.ВИД И ОПИСАНИЕ НА ИМОТА	Поземлен имот с идентификатор 14218.115.505 (едно четири две едно осем точка едно едно пет точка пет нула пет) по кадастралната карта и кадастралните регистри на гр. Габрово, находящ се в местност "Тончевци", незастроен. Площ: 1524 (хиляда петстотин двадесет и четири) кв.м. Трайно предназначение на територията: Земеделска. Начин на трайно ползване: Нива. Категория на земята при неполивни условия: Шеста
4.МЕСТОНАХОЖДЕНИЕ НА ИМОТА	Област Габрово, община Габрово, гр. ГАБРОВО м. Тончевци Кадастрален идентификатор 14218.115.505 (едно четири две едно осем точка едно едно пет точка пет нула пет);
5.ГРАНИЦИ НА ИМОТА	имоти: 14218.115.506; 14218.115.9.
6.ДАНЪЧНА ОЦЕНКА НА ИМОТА КЪМ МОМЕНТА НА УТВЪРЖДАВАНЕ НА АКТА:	166.65 лв.(сто шестдесет и шест лв. и шестдесет и пет ст.)

8.НОМЕР И ДАТА НА
СЪСТАВЕНИ ПО-РАНО
АКТОВЕ

9.ПРЕДОСТАВЕНИ ПРАВА ЗА УПРАВЛЕНИЕ:

10.АКТОСЪСТАВИТЕЛ:
Милка Атанасова Мирчева - гл.специалист



(Подпис)

11.ЗАБЕЛЕЖКИ:

СЛУЖБА ПО ГЕОДЕЗИЯ, КАРТОГРАФИЯ И КАДАСТЪР - ГР. ГАБРОВО
5300, Пл. "ВЪЗРАЖДАНЕ" №5, ет.4, 066/801644,
gabrovo@cadastre.bg, БУЛСТАТ: 130362903

СКИЦА НА ПОЗЕМЛЕН ИМОТ
№ 15-256011-19.06.2015 г.

Поземлен имот с идентификатор 14218.115.505

Гр. Габрово, общ. Габрово, обл. Габрово

По кадастралната карта и кадастралните регистри, одобрени със Заповед РД-18-64/26.10.2007 г.
на ИЗПЪЛНИТЕЛЕН ДИРЕКТОР НА АГКК

Последно изменение със заповед: няма издадена заповед за изменение в КККР

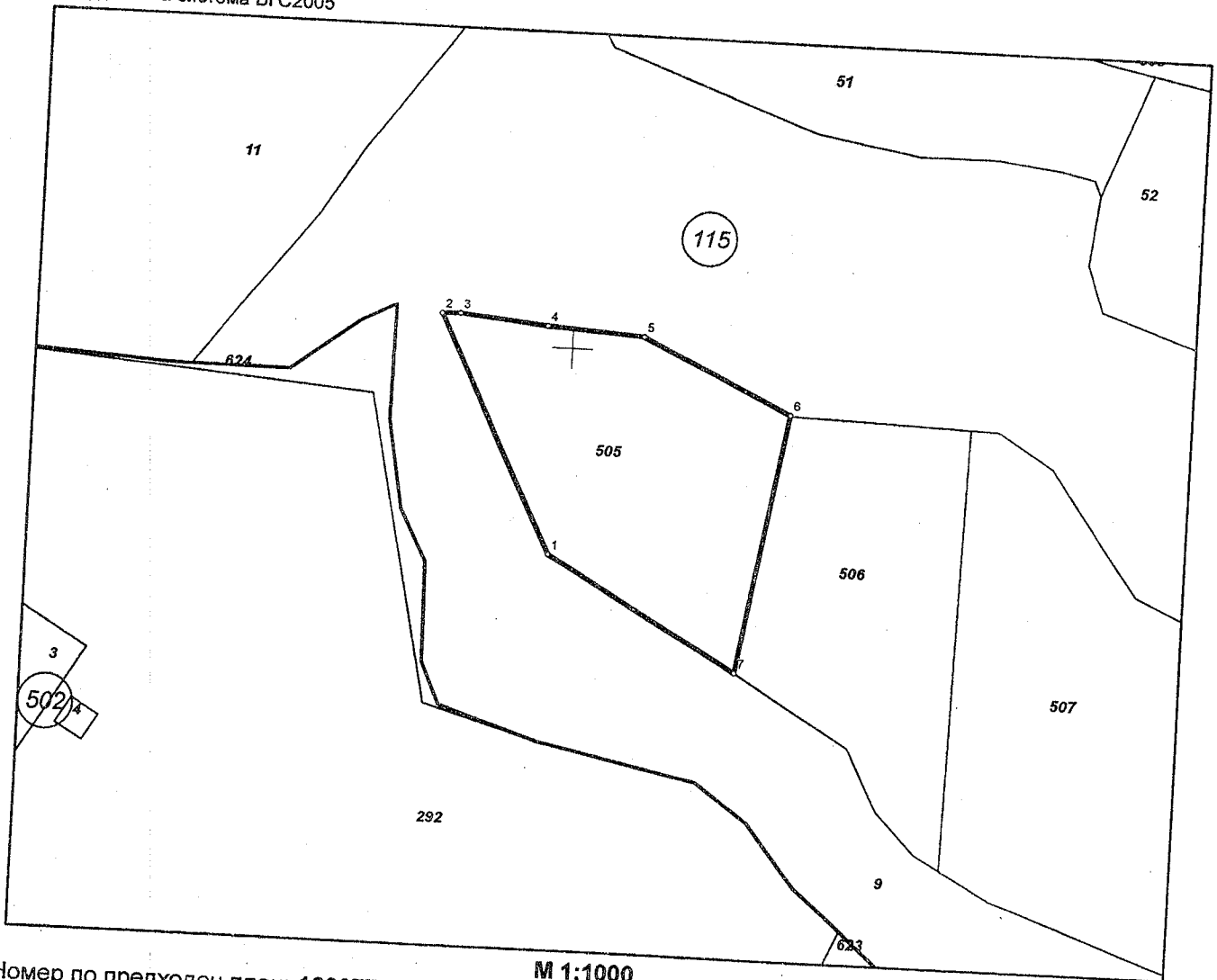
Адрес на поземления имот: местност ТОНЧЕВЦИ

Площ: 1524 кв.м

Трайно предназначение на територията: Земеделска

Начин на трайно ползване: Нива

Координатна система БГС2005



Номер по предходен план: 160077, квартал: 0
Съседи: 14218.115.506, 14218.115.9

М 1:1000

Скица № 15-256011-19.06.2015 г. издадена въз основа на
документ с входящ № 01-173149-16.06.2015 г.




/инж. Нели Лазарова/

Собственици:

1. 000215630, ОБЩИНА ГАБРОВО

Няма данни за идеалните части


Акт за частна общинска собственост № 96 том V рег. 1701 от 02.06.2015г., издаден от АВ - СЛУЖБА ПО
ВПИСВАНИЯТА - ГР. ГАБРОВО

Списък с координатите на точките, определящи границите на поземления имот:
Координатна система БГС2005

Точка №	Координати	
	X [m]	Y [m]
1.	4751769.49	487598.01
2.	4751804.30	487580.59
3.	4751804.36	487583.30
4.	4751803.12	487596.27
5.	4751802.21	487610.62
6.	4751791.74	487632.59
7.	4751753.38	487626.28

Скица № 15-256011-19.06.2015 г. издадена въз основа на
документ с входящ № 01-173149-16.06.2015 г.




Инж. Нели Лазарова