

РЕПУБЛИКА БЪЛГАРИЯ

МИНИСТЕРСТВОТО НА РЕГИОНАЛНОТО РАЗВИТИЕ И БЛАГОУСТРОЙСТВО И
МИНИСТЕРСТВОТО НА ПРАВОСЪДИЕТО

ОБЩИНА ГАБРОВО ОБЛАСТ ГАБРОВО

УТВЪРЖДАВАМ: _____

(подпис и печат)

КМЕТ НА ОБЩИНА:

ТАНЯ ВЕНКОВА ХРИСТИНОВА

ЕИК: 000215630



Вписване по ЗСЛПВ

Служба по вписванията гр. Габрово

Вх. рег. № 1998 / 22.06.2015 г.

Актов № 61 том VI / дело № / 2015 г.

Партиска книга: том 46453 стр.

Имотна партида _____

Д.П. _____ кв. № _____ / 20 _____ г.


Съди по вписванията:

АКТ № 2132

ЗА ЧАСТНА ОБЩИНСКА СОБСТВЕНОСТ

Регистър VI

Досие 2132ч



1.ДАТА НА СЪСТАВЯНЕ	16.06.2015 г.
2.ПРАВНО ОСНОВАНИЕ	Чл.59, ал.1 от Закона за общинската собственост и Схема № 15-224454-29.05.2015 г. на Служба по геодезия, картография и кдастър гр. Габрово
3.ВИД И ОПИСАНИЕ НА ИМОТА	Апартамент № 18 /осемнадесети/ , ет.5 /пети/ , със застроена площ - 67.54 кв.м. / шестдесет и седем кв.м и петдесет и четири кв.дм. / , състоящ се от две стаи, кухня, килер, санитарен възел, входно антре и тераса, заедно с прилежащото избено помещение № 44, със светла площ 3.07 кв.м. /три кв.м. и седем кв.дм. / и 1.930 % /един процент и деветстотин и тридесет хилядни от процента / идеални части от общите части на сградата и правото на строеж.
4.МЕСТОНАХОЖДЕНИЕ НА ИМОТА	Област Габрово, община Габрово, гр. ГАБРОВО ул Петър Падалски № 6 ет. 5 ап. 18 Кадастрален идентификатор 14218.501.775.1.18 (едно четири две едно осем точка пет нула едно точка седем седем пет точка едно точка едно осем);
5.ГРАНИЦИ НА ИМОТА	Съседни самостоятелни обекти на апартамента в сградата: На същия етаж - 14218.501.775.1.17/ап.№17/; Под обекта - 14218.501.775.1.14/ап.№14/; Над обекта - 14218.501.775.1.22/ап.№22 /.
6.ДАНЪЧНА ОЦЕНКА НА ИМОТА КЪМ МОМЕНТА НА УТВЪРЖДАВАНЕ НА АКТА:	21377.00 лв.(двадесет и една хиляди триста седемдесет и седем лв.)


8. НОМЕР И ДАТА НА
СЪСТАВЕНИ ПО-РАНО
АКТОВЕ

АОС № 461 / 30 юли 1997 г.

9. ПРЕДОСТАВЕНИ ПРАВА ЗА УПРАВЛЕНИЕ:

10. АКТОСЪСТАВИТЕЛ:

Милка Атанасова Мирчева - гл. специалист



(Подпис)

11. ЗАБЕЛЕЖКИ:



СЛУЖБА ПО ГЕОДЕЗИЯ, КАРТОГРАФИЯ И КАДАСТЪР - ГР. ГАБРОВО

5300, Пл. "ВЪЗРАЖДАНЕ" №5, ет.4, 066/801644,
gabrovo@cadastre.bg, БУЛСТАТ:130362903

СХЕМА № 15-281081-03.07.2015 г.
НА САМОСТОЯТЕЛЕН ОБЕКТ В СГРАДА

с идентификатор **14218.501.775.1.18**

Гр. Габрово, общ. Габрово, обл. Габрово

По кадастралната карта и кадастралните регистри, одобрени със Заповед РД-18-64/26.10.2007 г.
на **ИЗПЪЛНИТЕЛЕН ДИРЕКТОР НА АГКК**

Последно изменение със заповед: **няма издадена заповед за изменение в КККР**

Адрес на имота: **гр. Габрово, п.к. 5300, ул. ПЕТЪР ПАДАЛСКИ № 6, ет. 5, ап. 18**

Самостоятелният обект се намира в сграда № 1, разположена в поземлен имот с идентификатор
14218.501.775

Предназначение на самостоятелния обект: **Жилище, апартамент**

Брой нива на обекта: **1**

Посочена в документа площ: **67.54 кв.м**

Прилежащи части: **Избено помещение № 44 с площ 3.07кв.м., заедно с 1.930% идеални части от общите части на сградата.**

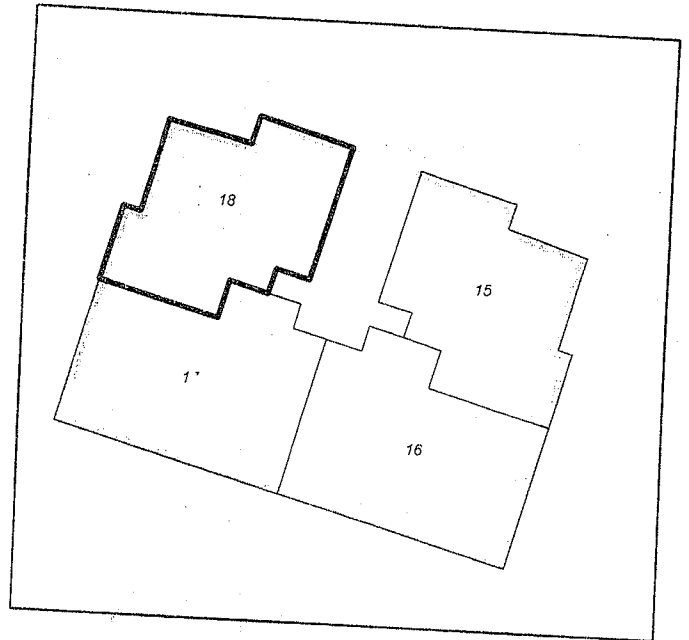
Ниво: **1**

Съседни самостоятелни обекти в сградата:

На същия етаж: **14218.501.775.1.17**

Под обекта: **14218.501.775.1.14**

Над обекта: **14218.501.775.1.22**



Стар идентификатор: **няма**

Собственици:


1. 000215630, ОБЩИНА ГАБРОВО

Няма данни за идеалните части

Акт за частна общинска собственост № 61 том VI рег. 1998 от 22.06.2015г., издаден от ОБЩИНА
ГАБРОВО

Носители на други вещни права:

няма данни



инж. Нели Лазарова

Схема № 15-281081-03.07.2015 г. издадена въз основа на документ с входящ № 01-190048-01.07.2015 г.