



РЕПУБЛИКА БЪЛГАРИЯ

МИНИСТЕРСТВОТО НА РЕГИОНАЛНОТО РАЗВИТИЕ И БЛАГОУСТРОЙСТВО И
МИНИСТЕРСТВОТО НА ПРАВОСЪДИЕТО

ОБЩИНА ГАБРОВО ОБЛАСТ ГАБРОВО


УТВЪРЖДАВАМ:

(подпис и печат)

КМЕТ НА ОБЩИНА:

ТАНЯ ВЕНКОВА ХРИСТОВА

ЕИК: 000215630




Вписване по ЗС/ПВ

Служба по вписванията гр. Габрово	
В.р. №	1656 / 29.05.15
Ак. №	64
Партиен номер	46024
Имоти	
Д.Т.	м. №

АКТ № 2098

ЗА ЧАСТНА ОБЩИНСКА СОБСТВЕНОСТ

Регистър VI
Досие 2098ч




1.ДАТА НА СЪСТАВЯНЕ	25.05.2015 г.
2.ПРАВНО ОСНОВАНИЕ	Чл.59, ал.1 от Закона за общинската собственост и Скица № 15-428281-21.11.2014 г. на Служба по геодезия, картографи и кадастър гр. Габрово
3.ВИД И ОПИСАНИЕ НА ИМОТА	Поземлен имот с идентификатор 14218.853.3 /едно четири две едно осем точка осем пет три точка три/ по одобрените кадастрална карта и кадастрални регистри на гр. Габрово, находящ се в местност Шенини, незастроен. Площ: 829 / осемстотин двадесет и девет/ кв.м. Трайно предназначение на територията: Земеделска. Начин на трайно ползване: За друг вид застрояване.
4.МЕСТОНАХОЖДЕНИЕ НА ИМОТА	Област Габрово, община Габрово, гр. ГАБРОВО м. Шенини Кадастрален идентификатор 14218.853.3 едно четири две едно осем точка осем пет три точка три);
5.ГРАНИЦИ НА ИМОТА	имоти: 14218.147.12, 14218.148.8, 14218.148.7, 14218.853.2.
6.ДАНЪЧНА ОЦЕНКА НА ИМОТА КЪМ МОМЕНТА НА УТВЪРЖДАВАНЕ НА АКТА:	16.83 лв. (шестнадесет лв. и осемдесет и три ст.)
7.СЪСОБСТВЕНИЦИ	

СЪСТАВЕНИ ПО-РАНО
АКТОВЕ

9. ПРЕДОСТАВЕНИ ПРАВА ЗА УПРАВЛЕНИЕ:

10. АКТОСЪСТАВИТЕЛ:

Милка Атанасова Мирчева - гл. специалист


.....

(Подпис)

11. ЗАБЕЛЕЖКИ:

СЛУЖБА ПО ГЕОДЕЗИЯ, КАРТОГРАФИЯ И КАДАСТЪР - ГР. ГАБРОВО

5300, Пл. "ВЪЗРАЖДАНЕ" №5, ет.4, 066/801644,
gabrovo@cadastre.bg, БУЛСТАТ:130362903

СКИЦА НА ПОЗЕМЛЕН ИМОТ
№ 15-256061-19.06.2015 г.

Поземлен имот с идентификатор 14218.853.3

Гр. Габрово, общ. Габрово, обл. Габрово

По кадастралната карта и кадастралните регистри, одобрени със Заповед РД-18-64/26.10.2007 г.
на ИЗПЪЛНИТЕЛЕН ДИРЕКТОР НА АГКК

Последно изменение със заповед: няма издадена заповед за изменение в КККР

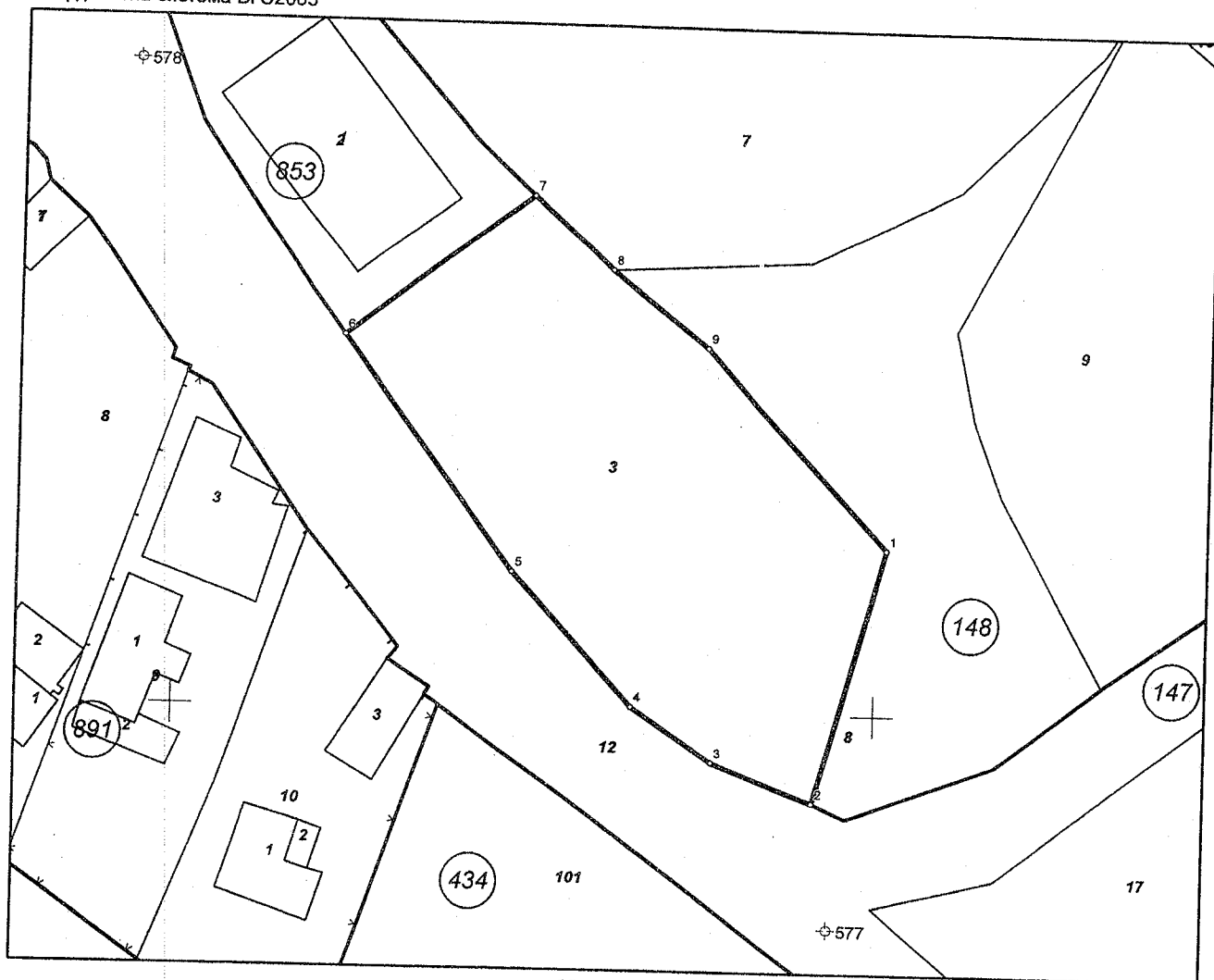
Адрес на поземления имот: местност ШЕНИНИ

Площ: 829 кв.м

Трайно предназначение на територията: Земеделска

Начин на трайно ползване: За друг вид застрояване

Координатна система БГС2005



М 1:500

Номер по предходен план: 350264

Съседи: 14218.147.12, 14218.148.8, 14218.148.7, 14218.853.2

Скица № 15-256061-19.06.2015 г. издадена въз основа на документ с входящ № 01-173149-16.06.2015 г.



Инж. Нели Газарова

Собственици:

1. 000215630, ОБЩИНА ГАБРОВО

Няма данни за идеалните части


Акт за общинска собственост № 64 том V рег. 1656 от 29.05.2015г., издаден от АВ - СЛУЖБА ПО
ВПИСВАНИЯТА - ГР. ГАБРОВО


Списък с координатите на точките, определящи границите на поземления имот:

Координатна система БГС2005

Точка №	Координати	
	X [м]	Y [м]
1.	4749211.90	484400.75
2.	4749193.53	484395.83
3.	4749196.40	484388.65
4.	4749200.32	484382.93
5.	4749209.76	484374.19
6.	4749226.48	484361.87
7.	4749236.95	484375.19
8.	4749231.55	484380.98
9.	4749226.11	484387.85

Скица № 15-256061-19.06.2015 г. издадена въз основа на
документ с входящ № 01-173149-16.06.2015 г.




/инж. Нели Лазарова/