



РЕПУБЛИКА БЪЛГАРИЯ
 МИНИСТЕРСТВО НА РЕГИОНАЛНОТО РАЗВИТИЕ И БЛАГОУСТРОЙСТВОТО И
 МИНИСТЕРСТВО НА ПРАВОСЪДИЕТО



ОБЩИНА ГАБРОВО ОБЛАСТ ГАБРОВО

Вписване по ЗСЛВ
 Служба по вписванията гр.Габрово

УТВЪРЖДАВАМ:

КМЕТ НА ОБЩИНА
 НИКОЛАЙ ЦВЕТАНОВ СИРАКОВ
 Община Габрово с ЕИК 000215630

[Signature]



СЪДИЯ ПО ВПИСВАНИЯТА:

АКТ N:1541
 ЗА ЧАСТНА ОБЩИНСКА СОБСТВЕНОСТ

Регистър: 2
 Досие: 1541

ВПИСВА СЕ В ТОМ
 ВХОДЯЩ № 1501 от 06.2011
 ПАРТИДА: 15032
 Съгласно вписванията:

1.ДАТА НА СЪСТАВЯНЕ	26.05.2011 год.
2.ПРАВНО ОСНОВАНИЕ	Чл. 5, ал.1 и чл. 59, ал.1 от Закона за общинската собственост и Схема № 3651 от 19.05.2011 г. на Служба по геодезия, картография и кадастър гр.Габрово
3.ВИД И ОПИСАНИЕ НА ИМОТА	Поземлен имот с идентификатор 14218.508.457 /четирнадесет хиляди двеста и осемнадесет, точка, петстотин и осем, точка, четиристотин петдесет и седем/ по кадастралната карта и кадастралните регистри на гр.Габрово Площ: 1355/хиляда триста петдесет и пет/кв.м. Трайно предназначение на територията: Урбанизирана Начин на трайно ползване: Ниско застрояване /до 10 м./
4.МЕСТОНАХОЖДЕНИЕ НА ИМОТА:	Област Габрово, Община Габрово, гр.Габрово, ул. Мир, УПИ V от кв.29 по плана на гр.Габрово, кв.Тлъчници - V част, одобрен със Заповед № 1296 от 15.12.1997 г.
5.ГРАНИЦИ НА ИМОТА:	14218.508.578, 14218.508.456, 14218.508.430.
6.ДАНЪЧНА ОЦЕНКА НА ИМОТА КЪМ МОМЕНТА НА УТВЪРЖДАВАНЕ НА АКТА.	19 054.00 лв. /деветнадесет хиляди петдесет и четири лева/


7. СЪСОБСТВЕНИЦИ

няма

8. НОМЕР И ДАТА НА
СЪСТАВЕНИ ПО-РАНО
АКТОВЕ

АОС № 1072/24.10.2007 г.

9. ПРЕДОСТАВЕНИ ПРАВА ЗА УПРАВЛЕНИЕ



10. АКТОСЪСТАВИТЕЛ

инж. Желязка Съботинова Иванова - ст. експерт в отдел "Общинска собственост"

Подпис

11. ЗАБЕЛЕЖКИ



СЛУЖБА ПО ГЕОДЕЗИЯ, КАРТОГРАФИЯ И КАДАСТЪР - ГР. ГАБРОВО

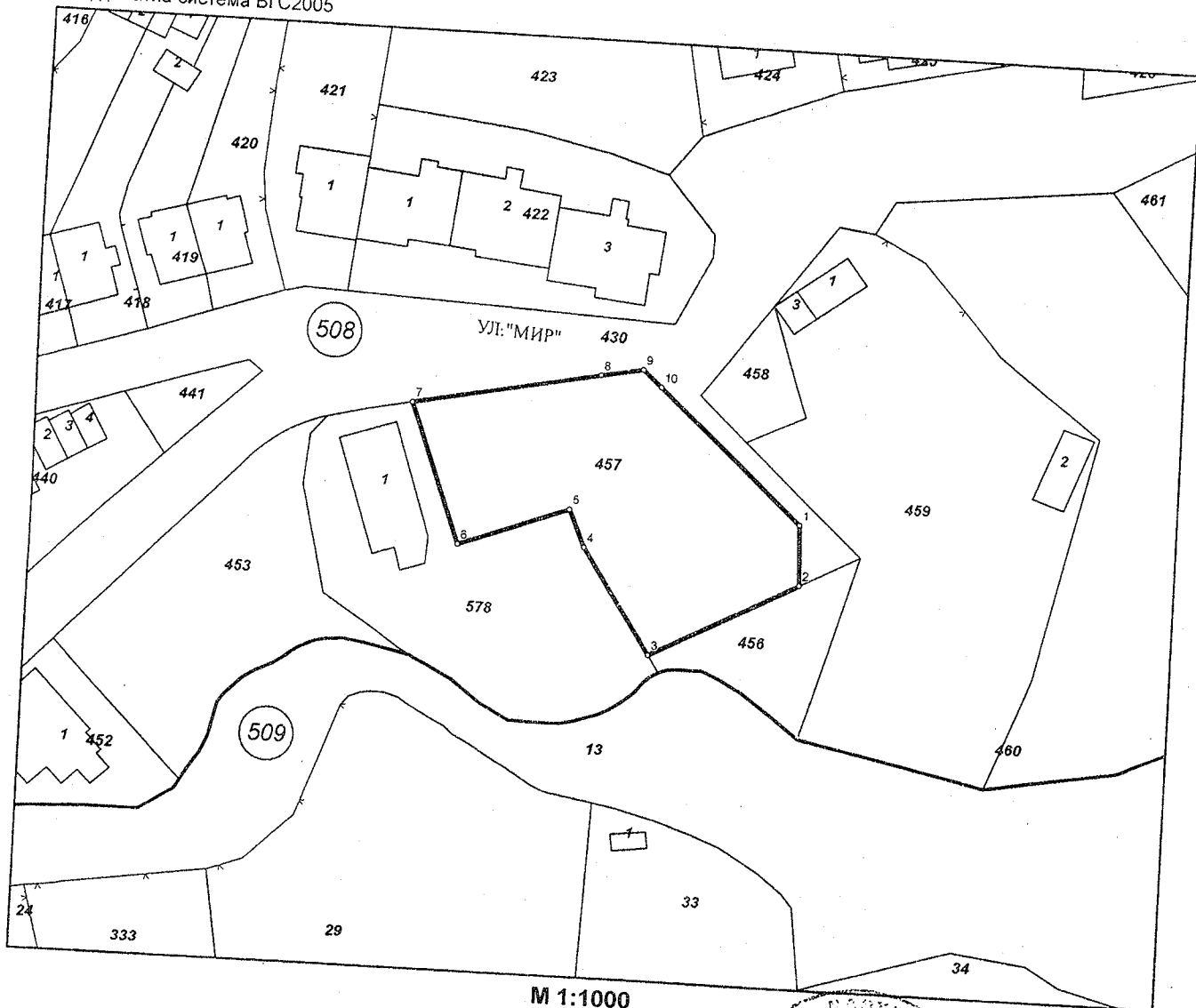
5300, Пл. "ВЪЗРАЖДАНЕ" №5, ет.4, 066/801644,
gabrovo@cadastre.bg, БУЛСТАТ:130362903

СКИЦА НА ПОЗЕМЛЕН ИМОТ № 15-270936-29.06.2015 г.

Поземлен имот с идентификатор 14218.508.457

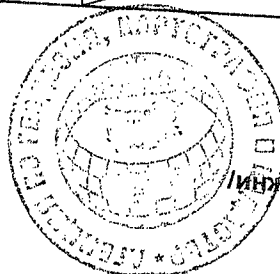
Гр. Габрово, общ. Габрово, обл. Габрово
По кадастралната карта и кадастралните регистри, одобрени със Заповед РД-18-64/26.10.2007 г.
на **ИЗПЪЛНИТЕЛЕН ДИРЕКТОР НА АГКК**
Последно изменение със заповед: КД-14-07-89/15.04.2009 г. на **НАЧАЛНИК НА СГКК - ГАБРОВО**
Адрес на поземления имот: гр. Габрово, п.к. 5300, ул. МИР № 20
Площ: 1355 кв.м
Трайно предназначение на територията: **Урбанизирана**
Начин на трайно ползване: **Ниско застрояване (до 10 m)**

Координатна система БГС2005



М 1:1000

Скица № 15-270936-29.06.2015 г. издадена въз основа на документ с входящ № 01-182203-24.06.2015 г.



[Signature]
/инж. Нели Лазарова/

Съседни: 14218.508.578, 14218.508.456, 14218.508.430

стр. 2 от 2

Собственици:

1. 000215630, ОБЩИНА ГАБРОВО

Няма данни за идеалните части

Акт за частна общинска собственост № 139 том IV рег. 1150 от 01.06.2011г., издаден от АВ - СЛУЖБА ПО
ВПИСВАНИЯТА - ГР. ГАБРОВО

Носители на други вещни права:
няма данни


Сгради, които попадат върху имота

Списък с координатите на точките, определящи границите на поземления имот:

Координатна система БГС2005

Точка №	Координати	
	X [м]	Y [м]
1.	4749668.71	485925.33
2.	4749659.77	485925.66
3.	4749648.26	485903.72
4.	4749663.59	485893.47
5.	4749669.15	485891.13
6.	4749663.06	485874.78
7.	4749683.71	485867.11
8.	4749689.31	485894.82
9.	4749690.57	485901.05
10.	4749688.05	485903.84

Скица № 15-270936-29.06.2015 г. издадена въз основа на
документ с входящ № 01-182203-24.06.2015 г.



инж. Нели Пазарова