




РЕПУБЛИКА БЪЛГАРИЯ
МИНИСТЕРСТВО НА РЕГИОНАЛНОТО РАЗВИТИЕ И БЛАГОУСТРОЙСТВОТО
ОБЛАСТ ГАБРОВО

УТВЪРЖДАВАМ:.....
 /подпис и печат/



ОБЛАСТЕН УПРАВИТЕЛ:
НИКОЛАЙ СИРАКОВ
 /име и фамилия/

Вписване по ЗС/ПВ
 Служба по вписванията:

СЪДИЯ ПО ВПИСВАНИЯТА:

 /име и фамилия/

АКТ № 2310


ЗА ЧАСТНА ДЪРЖАВНА СОБСТВЕНОСТ

Служба по вписванията гр. Габрово	
Вх. рег. №	3799
Датум	16.02.2015 г.
Актов №	188
Имотна оценка	22 639,00 лв.
Д.Т.	12/2015
Служба по вписванията	12/2015

Регистър 1/2
 Досие (РЗ) 2310

1. ДАТА НА СЪСТАВЯНЕ	12.02.2015 година
2. ПРАВНО ОСНОВАНИЕ	Чл.2, ал.3 от Закона за държавната собственост, във връзка с Чл.чл.103 и 104 от Правилника за прилагане на Закона за държавната собственост
3. ВИД И ОПИСАНИЕ НА ИМОТА	Поземлен имот с идентификатор 14218.321.280 /четирнадесет хиляди двеста и осемнадесет точка триста двадесет и едно точка двеста и осемдесет/ по одобрените кадастрална карта и кадастрални регистри на гр.Габрово, Община Габрово, целият с площ от 2 357 /две хиляди триста петдесет и седем/ кв.м., с начин на трайно ползване: незастроен имот за спортен обект и административен адрес гр.Габрово, местност Смирненски, при граници съгласно Р.5
4. МЕСТОНАХОЖДЕНИЕ НА ИМОТА	Община Габрово, гр.Габрово, ПИ № 14218.321.280
5. ГРАНИЦИ НА ИМОТА	ПИ №№ 14218.321.278; 14218.321.279; 14218.321.281
6. ДАНЪЧНА ОЦЕНКА НА ИМОТА КЪМ МОМЕНТА НА УТВЪРЖДАВАНЕ НА АКТА:	22 639,00 лв

ВАРНО С ОРГИНАЛА
 дата 22.02.15 година

7. БИВШ СОБСТВЕНИК НА ИМОТА	държавата
8. СЪСОБСТВЕНИЦИ	НЯМА
9. НОМЕР И ДАТА НА СЪСТАВЕНИ ПО – РАНО АКТОВЕ	АДС № 1344 от 27.09.2006 г., издаден в гр.Габрово
10. ПРЕДОСТАВЕНИ ПРАВА ЗА УПРАВЛЕНИЕ: Съгласно Чл.18, ал.1 от Закона за държавната собственост имотът се управлява от ОБЛАСТЕН УПРАВИТЕЛ НА ОБЛАСТ С АДМИНИСТРАТИВЕН ЦЕНТЪР ГАБРОВО. БУЛСТАТ 107053704	
11. РАЗПОРЕДИТЕЛНИ ДЕЙСТВИЯ С ИМОТА (ЧАСТ ОТ ИМОТА):	
12. АКТОСЪСТАВИТЕЛ:	 /подпис
13. ЗАБЕЛЕЖКИ:	

ВАРНО С ОРИГИНАЛА
Дата: 25.09.10 година



АГЕНЦИЯ ПО ГЕОДЕЗИЯ,
КАРТОГРАФИЯ И КАДАСТЪР

Собия 1618, кв. ПАВАЗОВО, ул. МУСАМА №1
ТЕЛ: 02/818 83 83, ФАКС: 02/955 53 33
ACAD@CADASTRE.BG стр. 1 от 2

СЛУЖБА ПО ГЕОДЕЗИЯ, КАРТОГРАФИЯ И КАДАСТЪР - ГР. ГАБРОВО

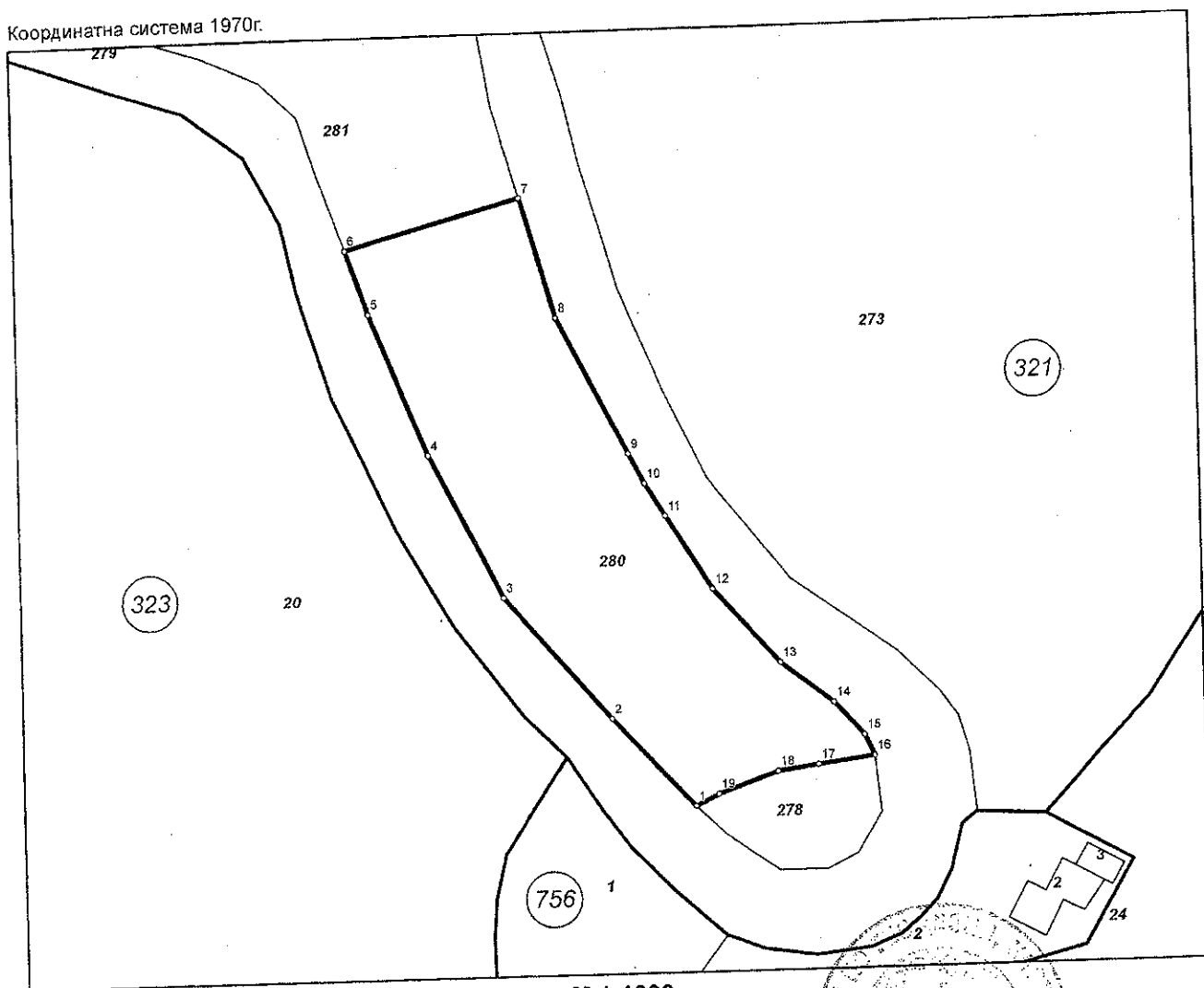
5300, Пл. "ВЪЗРАЖДАНЕ" №5, ет.4, 066/801644,
gabrovo@cadastre.bg, БУЛСТАТ:130362903

СКИЦА НА ПОЗЕМЛЕН ИМОТ
№ 15-114443-20.03.2015 г.

Поземлен имот с идентификатор **14218.321.280**

Гр. Габрово, общ. Габрово, обл. Габрово
По кадастралната карта и кадастралните регистри, одобрени със Заповед РД-18-50/31.08.2007 г.
на **ИЗПЪЛНИТЕЛЕН ДИРЕКТОР НА АГКК**
Последно изменение със заповед: **няма издадена заповед за изменение в КККР**
Адрес на поземления имот: **местност СМИРНЕНСКИ**
Площ: **2357 кв.м**
Трайно предназначение на територията: **Урбанизирана**
Начин на трайно ползване: **Незастроен имот за спортен обект**

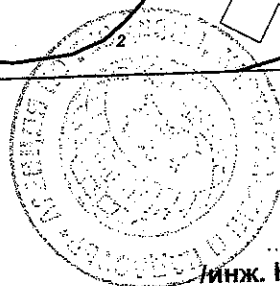
Координатна система 1970г.



М 1:1000

Номер по предходен план: **2740058**, квартал: **99032**

Скица № 15-114443-20.03.2015 г. издадена въз основа на документ с входящ № 01-66688-09.03.2015 г.



Инж. Нели Лазарова

Собственици:

1. **107053704, ОБЛАСТЕН УПРАВИТЕЛ НА ОБЛАСТ С АДМИНИСТРАТИВЕН ЦЕНТЪР ГАБРОВО**

Няма данни за идеалните части

Акт за частна държавна собственост № 187 том I рег. 379 от 16.02.2015г., издаден от АВ - СЛУЖБА ПО
ВПИСВАНИЯТА - ГР. ГАБРОВО


Сгради, които попадат върху имота

Съседи: **14218.321.278, 14218.321.279, 14218.321.281**

Списък с координатите на точките, определящи границите на поземления имот:

Координатна система 1970г.

Точка №	Координати	
	X [м]	Y [м]
1.	4650586.40	8663957.11
2.	4650599.18	8663945.19
3.	4650617.08	8663930.01
4.	4650637.70	8663919.68
5.	4650658.35	8663911.51
6.	4650667.50	8663908.39
7.	4650674.49	8663933.53
8.	4650657.06	8663938.38
9.	4650637.12	8663948.42
10.	4650632.78	8663950.61
11.	4650628.06	8663953.57
12.	4650617.49	8663960.20
13.	4650606.66	8663969.77
14.	4650600.73	8663977.31
15.	4650595.90	8663981.65
16.	4650592.96	8663983.04
17.	4650591.90	8663974.94
18.	4650591.09	8663969.06
19.	4650588.05	8663960.38

Скица № 15-114443-20.03.2015 г. издадена въз основа на
документ с входящ № 01-66688-09.03.2015 г.

/инж. Нели Лазарова/



РЕПУБЛИКА БЪЛГАРИЯ

МИНИСТЕРСТВО НА РЕГИОНАЛНОТО РАЗВИТИЕ И БЛАГОУСТРОЙСТВОТО
ОБЛАСТ ГАБРОВО

Служба по вписванията гр. Габрово
 Вх. рег. № 322 / 16.02.15 г.
 Актове № 181 том 1 / дело № / 20 г.
 Нартисна книга: том _____ стр. _____
 Имотна карта № 11284
 Вписване по ЗС/НВ
 Служба по вписванията:

УТВЪРЖДАВАМ: _____
/подпис и печат/

ОБЛАСТЕН УПРАВИТЕЛ:
НИКОЛАЙ СИРАКОВ
/име и фамилия/

СЪДИЯ ПО ВПИСВАНИЯТА:

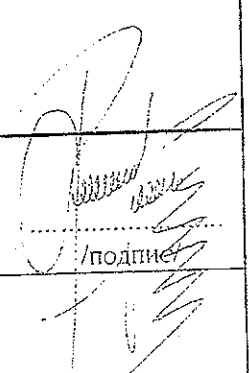

/име и фамилия/

АКТ № 2311
ЗА ЧАСТНА ДЪРЖАВНА СОБСТВЕНОСТ

Регистър 1/2
Досие (РЗ) 2311

1. ДАТА НА СЪСТАВЯНЕ	12.02.2015 година
2. ПРАВНО ОСНОВАНИЕ	Чл.2, ал.3 от Закона за държавната собственост, във връзка с Чл.чл.103 и 104 от Правилника за прилагане на Закона за държавната собственост
3. ВИД И ОПИСАНИЕ НА ИМОТА	Поземлен имот с идентификатор 14218.321.278 /четирнадесет хиляди двеста и осемнадесет точка триста двадесет и едно точка двеста седемдесет и осем/ по одобрените кадастрална карта и кадастрални регистри на гр.Габрово, Община Габрово, целият с площ от 290 /двеста и деветдесет/ кв.м., с начин на трайно ползване: незастроен имот за спортен обект и административен адрес гр.Габрово, местност Смирненски, при граници съгласно Р.5
4. МЕСТОНАХОЖДЕНИЕ НА ИМОТА	Община Габрово, гр.Габрово, ПИ № 14218.321.278
5. ГРАНИЦИ НА ИМОТА	ПИ №№ 14218.321.279; 14218.321.280
6. ДАНЪЧНА ОЦЕНКА НА ИМОТА КЪМ МОМЕНТА НА УТВЪРЖДАВАНЕ НА АКТА:	2 785,50 лв

ВЯРНО С ОРГИНАЛА
дата 16.02.15 г. _____

7. БИВШ СОБСТВЕНИК НА ИМОТА	държавата
8. СЪСОБСТВЕНИЦИ	НЯМА
9. НОМЕР И ДАТА НА СЪСТАВЕНИ ПО – РАНО АКТОВЕ	АДС № 1342 от 27.09.2006 г., издаден в гр.Габрово
10. ПРЕДОСТАВЕНИ ПРАВА ЗА УПРАВЛЕНИЕ: Съгласно Чл.18, ал.1 от Закона за държавната собственост имотът се управлява от ОБЛАСТЕН УПРАВИТЕЛ НА ОБЛАСТ С АДМИНИСТРАТИВЕН ЦЕНТЪР ГАБРОВО. БУЛИСТАТ 107053704	
11. РАЗПОРЕДИТЕЛНИ ДЕЙСТВИЯ С ИМОТА (ЧАСТ ОТ ИМОТА):	
12. АКТОСЪСТАВИТЕЛ:	
инж.Радинка Здравкова Томова - Директор "АК. РР, ДС"	подпис
13. ЗАБЕЛЕЖКИ:	
ВЯРНО С ОРИГИНАЛ дата 12.09.2015 година 	



АГЕНЦИЯ ПО ГЕОДЕЗИЯ,
КАРТОГРАФИЯ И КАДАСТЪР

София 1618, кв. ПАВЛОВО, ул. МУСАЛА №1
ТЕЛ.: 02/818 83 83, ФАКС: 02/955 53 33
ACAD@CADASTRE.BG www.cadastre.bg

СЛУЖБА ПО ГЕОДЕЗИЯ, КАРТОГРАФИЯ И КАДАСТЪР - ГР. ГАБРОВО

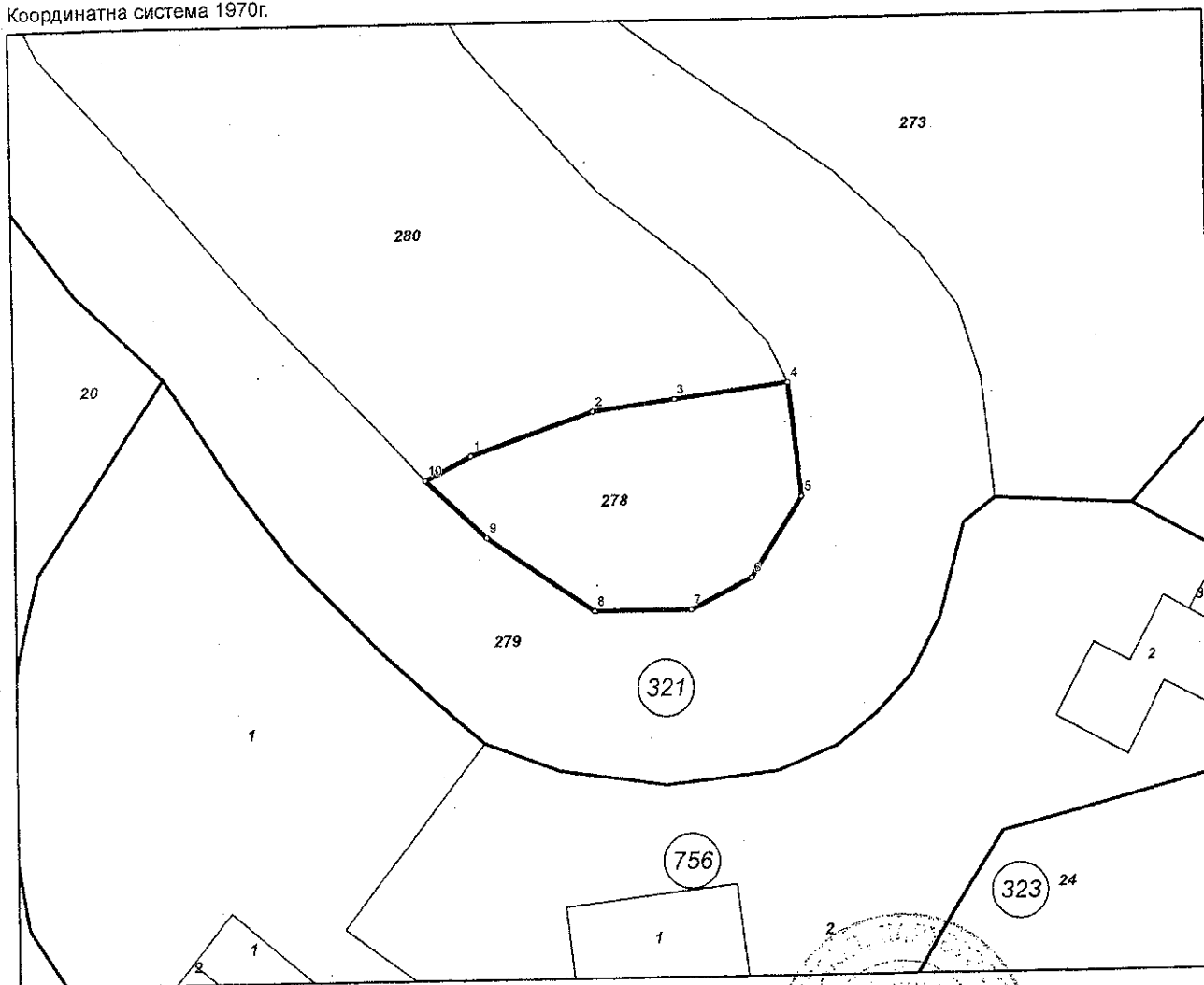
5300, Пл. "ВЪЗРАЖДАНЕ" №5, ет.4, 066/801644,
gabrovo@cadastre.bg, БУЛСТАТ:130362903

СКИЦА НА ПОЗЕМЛЕН ИМОТ № 15-114303-20.03.2015 г.

Поземлен имот с идентификатор **14218.321.278**

Гр. **Габрово**, общ. **Габрово**, обл. **Габрово**
По кадастралната карта и кадастралните регистри, одобрени със **Заповед РД-18-50/31.08.2007 г.**
на **ИЗПЪЛНИТЕЛЕН ДИРЕКТОР НА АГКК**
Последно изменение със заповед: **няма издадена заповед за изменение в КККР**
Адрес на поземления имот: **местност СМИРНЕНСКИ**
Площ: **290 кв.м**
Трайно предназначение на територията: **Урбанизирана**
Начин на трайно ползване: **Незастроен имот за спортен обект**

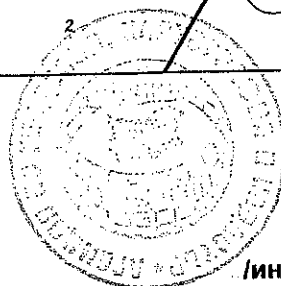
Координатна система 1970г.



М 1:500

Номер по предходен план: **2740016**, квартал: **99032**

Скица № 15-114303-20.03.2015 г. издадена въз основа на документ с входящ № 01-66688-09.03.2015 г.



[Signature]
/инж. Нели Лазарова/

Собственици:

1. **107053704, ОБЛАСТЕН УПРАВИТЕЛ НА ОБЛАСТ С АДМИНИСТРАТИВЕН ЦЕНТЪР ГАБРОВО**

Няма данни за идеалните части

Акт за частна държавна собственост № 181 том I рег. 372 от 16.02.2015г., издаден от АВ - СЛУЖБА ПО
ВПИСВАНИЯТА - ГР. ГАБРОВО

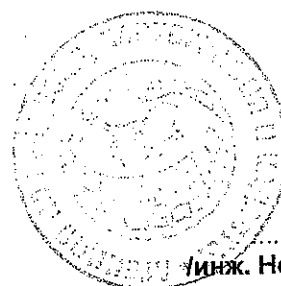
Сгради, които попадат върху имота

Съсед: **14218.321.279, 14218.321.280**

Списък с координатите на точките, определящи границите на поземления имот:

Координатна система 1970г.

Точка №	Координати	
	X [м]	Y [м]
1.	4650588.05	8663960.38
2.	4650591.09	8663969.06
3.	4650591.90	8663974.94
4.	4650592.96	8663983.04
5.	4650584.84	8663983.90
6.	4650579.14	8663980.27
7.	4650576.89	8663975.95
8.	4650576.89	8663969.04
9.	4650582.25	8663961.43
10.	4650586.40	8663957.11

Скица № 15-114303-20.03.2015 г. издадена въз основа на
документ с входящ № 01-66688-09.03.2015 г.

инж. Нели Лазарова/



РЕПУБЛИКА БЪЛГАРИЯ

МИНИСТЕРСТВО НА РЕГИОНАЛНОТО РАЗВИТИЕ И БЛАГОУСТРОЙСТВОТО

ОБЛАСТ ГАБРОВО

Служба за вписванията гр. Габрово
 Вл. рег. № 2312 / 16.02.2015 г.
 АКТ № 183 / 1 / дело № 129 г.
 Партидна книга: том _____ стр. _____
 Емална партида 44285
 Вписване по ЗС/ДВ / 20 г.
 Служба по вписванията:

УТВЪРЖДАВАМ:.....

/подпис и печат/

ОБЛАСТЕН УПРАВИТЕЛ:

НИКОЛАЙ СИРАКОВ

/име и фамилия/

СЪДИЯ ПО ВПИСВАНИЯТА:

/име и фамилия/



АКТ № 2312



ЗА ЧАСТНА ДЪРЖАВНА СОБСТВЕНОСТ

Регистър 1/2
Досие (РЗ) 2312

1. ДАТА НА СЪСТАВЯНЕ	12.02.2015 година
2. ПРАВНО ОСНОВАНИЕ	Чл.2, ал.3 от Закона за държавната собственост, във връзка с Чл.чл.103 и 104 от Правилника за прилагане на Закона за държавната собственост
3. ВИД И ОПИСАНИЕ НА ИМОТА	Поземлен имот с идентификатор 14218.756.1 /четринадесет хиляди двеста и осемнадесет точка седемстотин петдесет и шест точка едно/ по одобрените кадастрална карта и кадастрални регистри на гр.Габрово, Община Габрово, целият с площ от 1 481 /хиляда четиристотин осемдесет и един/ кв.м., с начин на трайно ползване: за туристическа база, хижа и административен адрес гр.Габрово, местност Узана, при граници съгласно Р.5
4. МЕСТОНАХОЖДЕНИЕ НА ИМОТА	Община Габрово, гр.Габрово, ПИ № 14218.756.1
5. ГРАНИЦИ НА ИМОТА	ПИ №№ 14218.323.20; 14218.756.2; 14218.323.24; 14218.321.279
6. ДАНЪЧНА ОЦЕНКА НА ИМОТА КЪМ МОМЕНТА НА УТВЪРЖДАВАНЕ НА АКТА:	12 049,40 лв

ВЯРНО В ОРГИНАЛА

дата 05.03.19 Подпис: [Signature]

7. БИВЪЩ СОБСТВЕНИК НА ИМОТА	държавата
8. СЪСОБСТВЕНИЦИ	НЯМА
9. НОМЕР И ДАТА НА СЪСТАВЕНИ ПО – РАНО АКТОВЕ	АДС № 1343 от 27.09.2006 г., издаден в гр.Габрово
10. ПРЕДОСТАВЕНИ ПРАВА ЗА УПРАВЛЕНИЕ: Съгласно Чл.18, ал.1 от Закона за държавната собственост имотът се управлява от ОБЛАСТЕН УПРАВИТЕЛ НА ОБЛАСТ С АДМИНИСТРАТИВЕН ЦЕНТЪР ГАБРОВО, БУЛСТАТ 107053704	
11. РАЗПОРЕДИТЕЛНИ ДЕЙСТВИЯ С ИМОТА (ЧАСТ ОТ ИМОТА):	
12. АКТОСЪСТАВИТЕЛ: инж.Радинка Здравкова Томова - Директор "АК, РР, ДС"	 /подпис/
13. ЗАБЕЛЕЖКИ: Сгради, които попадат върху имота: 1. Сграда с идентификатор 14218.756.1.1: ЗП 127 кв.м., брой етажи 1, предназначение: друг вид обществена сграда 2. Сграда с идентификатор 14218.756.1.2: ЗП 31 кв.м., брой етажи 1, предназначение: складова база, склад, същите собственост на Община Габрово съгласно Акт за общинска собственост № 622 от 08.12.1998 година.	
ВЯРНО С ОРГИНАЛ дата: 09.03.10 година: 	



АГЕНЦИЯ ПО ГЕОДЕЗИЯ,
КАРТОГРАФИЯ И КАДАСТЪР

Содия 1618, кв. Павлово, ул. Мусала №1
ТЕЛ.: 02/818 83 83, ФАКС: 02/955 53 33
AGAD@CADASTRE.BG СТРАНА: BULGARIA

СЛУЖБА ПО ГЕОДЕЗИЯ, КАРТОГРАФИЯ И КАДАСТЪР - ГР. ГАБРОВО

5300, Пл. "ВЪЗРАЖДАНЕ" №5, ет.4, 066/801644,
gabrovo@cadastre.bg, БУЛСТАТ:130362903

СКИЦА НА ПОЗЕМЛЕН ИМОТ № 15-114456-20.03.2015 г.

Поземлен имот с идентификатор **14218.756.1**

Гр. Габрово, общ. Габрово, обл. Габрово

По кадастралната карта и кадастралните регистри, одобрени със Заповед РД-18-50/31.08.2007 г.
на **ИЗПЪЛНИТЕЛЕН ДИРЕКТОР НА АГКК**

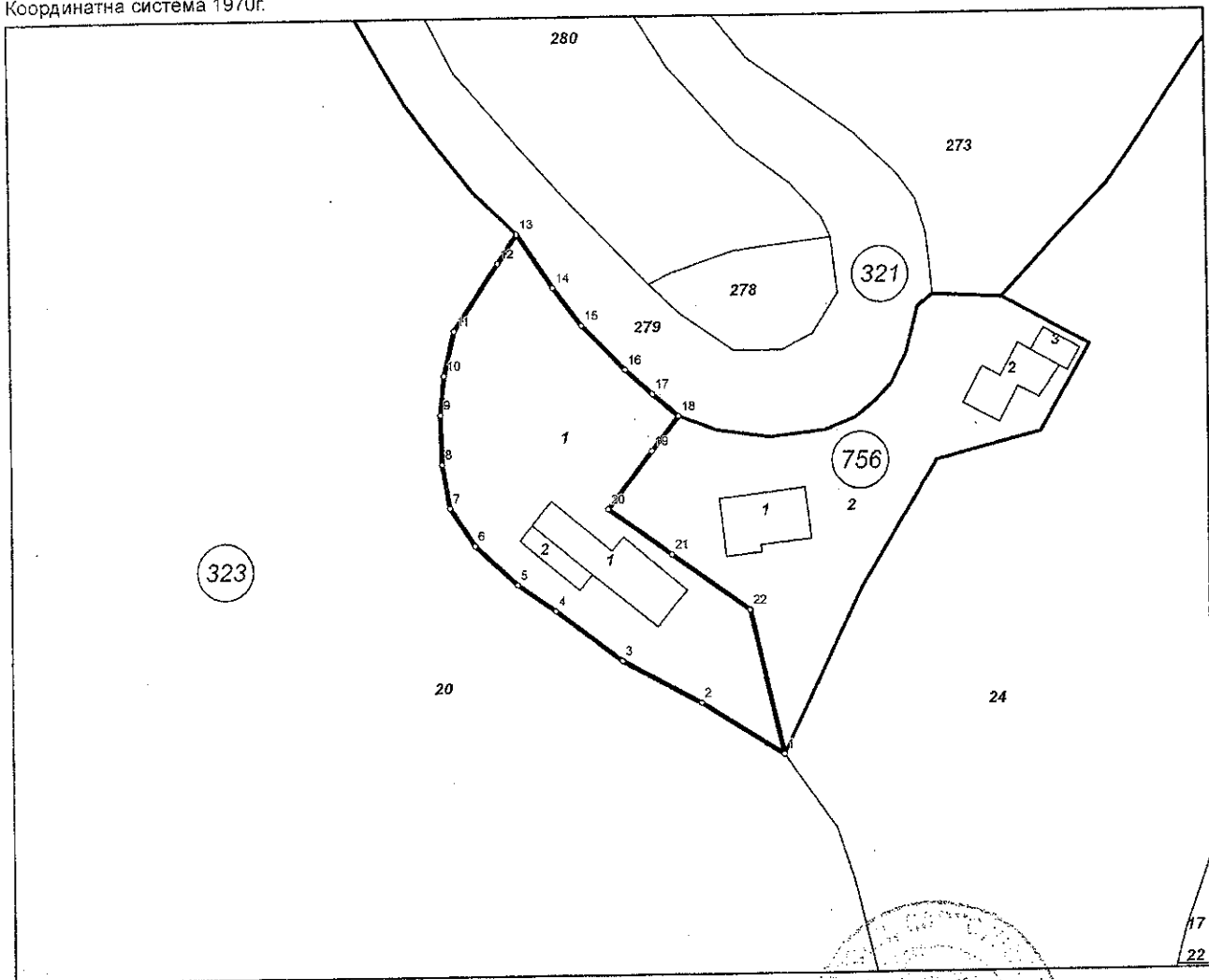
Последно изменение със заповед: **няма издадена заповед за изменение в КККР**

Адрес на поземления имот: **гр. Габрово, п.к. 5300, УЗАНА**

Площ: **1481 кв.м**

Трайно предназначение на територията: **Урбанизирана**
Начин на трайно ползване: **За туристическа база, хижа**

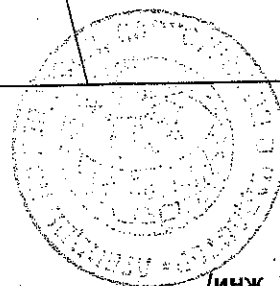
Координатна система 1970г.



М 1:1000

Номер по предходен план: 2740019, квартал: 99032

Скица № 15-114456-20.03.2015 г. издадена въз основа на
документ с входящ № 01-66688-09.03.2015 г.



Инж. Нели Лазарова/

Собственици:

1. 107053704, ОБЛАСТЕН УПРАВИТЕЛ НА ОБЛАСТ С АДМИНИСТРАТИВЕН ЦЕНТЪР ГАБРОВО

Няма данни за идеалните части

Акт за частна държавна собственост № 183 том I рег. 374 от 16.12.2015г., издаден от АВ - СЛУЖБА ПО ВПИСВАНИЯТА - ГР. ГАБРОВО

Сгради, които попадат върху имота

1. Сграда 14218.756.1.1: застроена площ 127 кв.м., брой етажи 1, предназначение: Друг вид обществена сграда


2. Сграда 14218.756.1.2: застроена площ 31 кв.м., брой етажи 1, предназначение: Складова база, склад

Съседни: 14218.323.20, 14218.756.2, 14218.323.24, 14218.321.279

Списък с координатите на точките, определящи границите на поземления имот:

Координатна система 1970г.

Точка №	Координати	
	X [м]	Y [м]
1.	4650519.66	8663975.69
2.	4650527.12	8663964.03
3.	4650533.12	8663952.94
4.	4650540.25	8663943.63
5.	4650544.05	8663938.28
6.	4650549.58	8663932.23
7.	4650554.94	8663928.77
8.	4650561.17	8663927.73
9.	4650568.25	8663927.56
10.	4650573.78	8663928.08
11.	4650580.12	8663929.56
12.	4650589.64	8663935.81
13.	4650593.89	8663938.60
14.	4650586.05	8663943.63
15.	4650580.69	8663947.61
16.	4650574.30	8663953.66
17.	4650570.84	8663957.47
18.	4650567.64	8663961.13
19.	4650562.71	8663957.30
20.	4650554.57	8663951.08
21.	4650548.07	8663960.07
22.	4650540.14	8663971.00



Скица № 15-114456-20.03.2015 г. издадена въз основа на документ с входящ № 01-66688-09.03.2015 г.

/инж. Нели Назарова/



РЕПУБЛИКА БЪЛГАРИЯ

МИНИСТЕРСТВО НА РЕГИОНАЛНОТО РАЗВИТИЕ И БЛАГОУСТРОЙСТВОТО

ОБЛАСТ ГАБРОВО

Служба по вписванията гр. Габрово
 Вх. рег. № 335 / 16.02.2015 г.
 Акт № 184 том 5 / дело № 1 / 20 г.
 Партидна книга: том _____ сер. _____
 Имотна карта 44288 44289
 Вписване по ЗСПВ / 20 г.
 Служба по вписванията:

УТВЪРЖДАВАМ:.....
 /подпис и печат/

ОБЛАСТЕН УПРАВИТЕЛ:
НИКОЛАЙ СИРАКОВ
 /име и фамилия/

СЪДИЯ ПО ВПИСВАНИЯТА:

 /име и фамилия/



АКТ № 2313
 ЗА ЧАСТНА ДЪРЖАВНА СОБСТВЕНОСТ

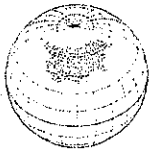
Регистър 1/2
 Досие (РЗ) 2313

1. ДАТА НА СЪСТАВЯНЕ	12.02.2015 година
2. ПРАВНО ОСНОВАНИЕ	Чл.2, ал.3 от Закона за държавната собственост, във връзка с Чл.чл.103 и 104 от Правилника за прилагане на Закона за държавната собственост
3. ВИД И ОПИСАНИЕ НА ИМОТА	Поземлен имот с идентификатор 14218.756.2 /четирнадесет хиляди двеста и осемнадесет точка седемстотин петдесет и шест точка две/ по одобрените кадастрална карта и кадастрални регистри на гр.Габрово, Община Габрово, целият с площ от 1 493 /хиляда четиристотин деветдесет и три/ кв.м., с начин на трайно ползване: за туристическа база, хижа и административен адрес гр.Габрово, местност Узана, при граници съгласно Р.5, заедно с построената в същия сграда с идентификатор 14218.756.2.1: ЗП 95 кв.м., брой етажи 1, предназначение: друг вид обществена сграда.
4. МЕСТОНАХОЖДЕНИЕ НА ИМОТА	Община Габрово, гр.Габрово, ПИ № 14218.756.2
5. ГРАНИЦИ НА ИМОТА	ПИ №№ 14218.756.1; 14218.323.20; 14218.323.24; 14218.321.273; 14218.321.279
6. ДАНЪЧНА ОЦЕНКА НА ИМОТА КЪМ МОМЕНТА НА УТВЪРЖДАВАНЕ НА АКТА:	23 017,50 лв

ВЯРНО С ОРГИНАЛА

Дата 02.03.15 Подпис

7. БИВШИ СОБСТВЕНИК НА ИМОТА	държавата
8. СЪСОБСТВЕНИЦИ	НЯМА
9. НОМЕР И ДАТА НА СЪСТАВЕНИ ПО – РАНО АКТОВЕ	АДС № 1341 от 27.09.2006 г., издаден в гр.Габрово
10. ПРЕДОСТАВЕНИ ПРАВА ЗА УПРАВЛЕНИЕ: Съгласно Чл.18, ал.1 от Закона за държавната собственост имотът се управлява от ОБЛАСТЕН УПРАВИТЕЛ НА ОБЛАСТ С АДМИНИСТРАТИВЕН ЦЕНТЪР ГАБРОВО, БУЛСТАТ 107053704 .	
11. РАЗПОРЕДИТЕЛНИ ДЕЙСТВИЯ С ИМОТА (ЧАСТ ОТ ИМОТА):	
12. АКТОСЪСТАВИТЕЛ:	
и.и.к.Радинка Здравкова Томова - Директор "АК, РР, ДС"	
13. ЗАБЕЛЕЖКИ: В имота са построени още: 1. Сграда с идентификатор 14218.756.2.2: ЗП 68 кв.м., брой етажи 1, предназначение: складова база, склад 2. Сграда с идентификатор 14218.756.2.3: ЗП 22 кв.м., брой етажи 1, предназначение: хангар, депо, гараж, същите собственост на Община Габрово съгласно Акт за общинска собственост № 622 от 08.12.1998 година.	
ВАРНО С ОРИГИНАЛ д.д.г. 12.12.17 год.и.и.к. 	



АГЕНЦИЯ ПО ГЕОДЕЗИЯ,
КАРТОГРАФИЯ И КАДАСТЪР

София 1618, кв. ПАВЛОВО, ул. МУСАЛА №1
ТЕЛ.: 02/818 83 83, ФАКС: 02/955 53 33
ACAD@CADASTRE.BG стр. 1 от 2 CADASTRE.BG

СЛУЖБА ПО ГЕОДЕЗИЯ, КАРТОГРАФИЯ И КАДАСТЪР - ГР. ГАБРОВО

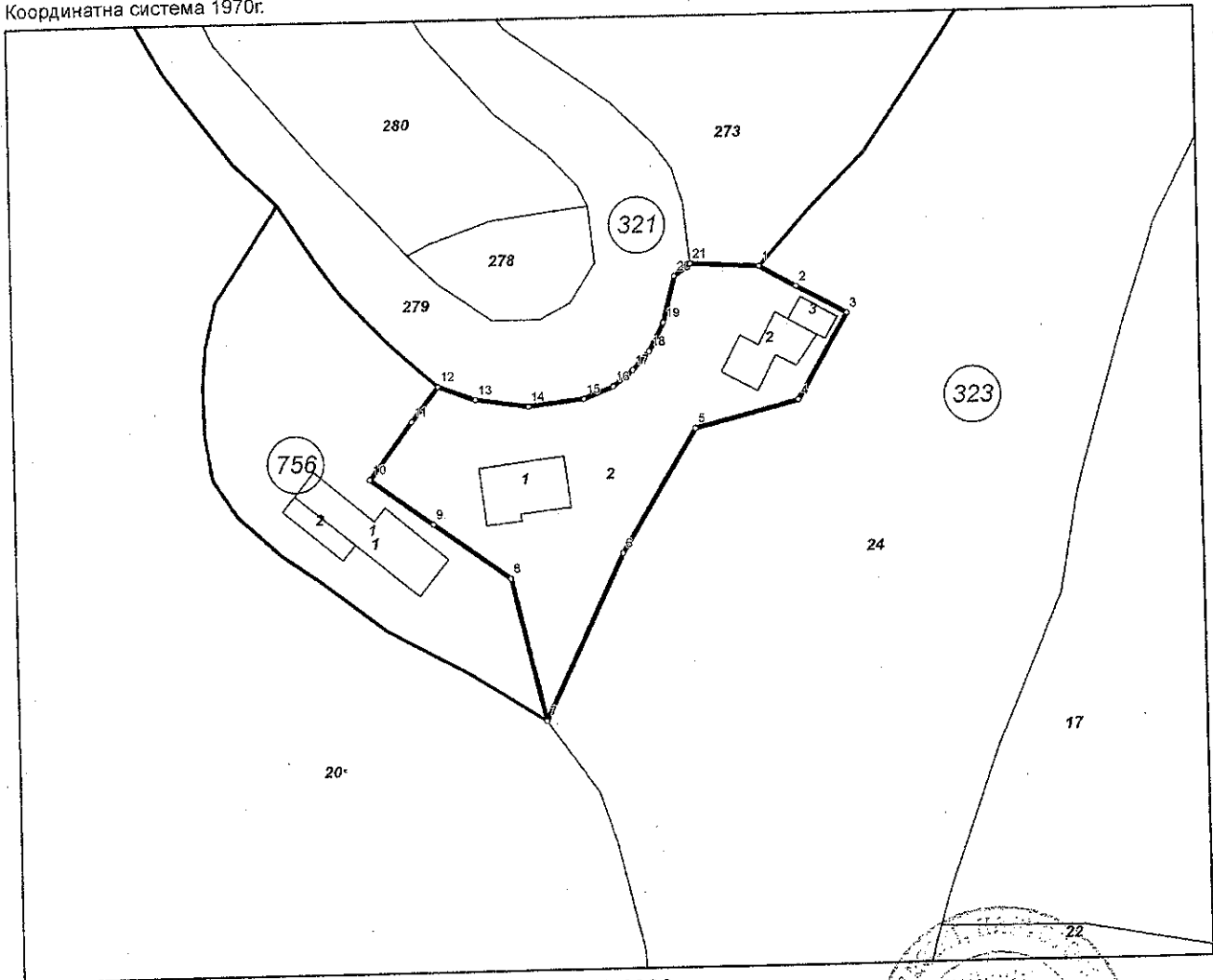
5300, Пл. "ВЪЗРАЖДАНЕ" №5, ет.4, 066/801644,
gabrovo@cadastre.bg, БУЛСТАТ:130362903

СКИЦА НА ПОЗЕМЛЕН ИМОТ № 15-114470-20.03.2015 г.

Поземлен имот с идентификатор **14218.756.2**

Гр. Габрово, общ. Габрово, обл. Габрово
По кадастралната карта и кадастралните регистри, одобрени със **Заповед РД-18-50/31.08.2007 г.**
на ИЗПЪЛНИТЕЛЕН ДИРЕКТОР НА АГКК
Последно изменение със заповед: **няма издадена заповед за изменение в КККР**
Адрес на поземления имот: **гр. Габрово, п.к. 5300, УЗАНА**
Площ: **1493 кв.м**
Трайно предназначение на територията: **Урбанизирана**
Начин на трайно ползване: **За туристическа база, хижа**

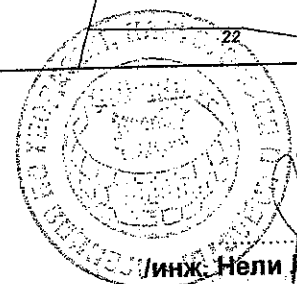
Координатна система 1970г.



М 1:1000

Номер по предходен план: **2740015**, квартал: **99032**

Скица № 15-114470-20.03.2015 г. издадена въз основа на
документ с входящ № 01-66688-09.03.2015 г.



Инж. Нели Пазарова

Собственици:

1. **107053704, ОБЛАСТЕН УПРАВИТЕЛ НА ОБЛАСТ С АДМИНИСТРАТИВЕН ЦЕНТЪР ГАБРОВО**

Няма данни за идеалните части

Акт за частна държавна собственост № 184 том I рег. 375 от 16.02.2015г., издаден от АВ - СЛУЖБА ПО
ВПИСВАНИЯТА - ГР. ГАБРОВО

Сгради, които попадат върху имота

1. Сграда **14218.756.2.1**: застроена площ **95 кв.м.**, брой етажи **1**, предназначение: **Друг вид
обществена сграда**

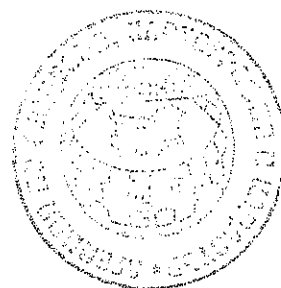
2. Сграда **14218.756.2.2**: застроена площ **68 кв.м.**, брой етажи **1**, предназначение: **Складова база,
склад**

3. Сграда **14218.756.2.3**: застроена площ **22 кв.м.**, брой етажи **1**, предназначение: **Хангар, депо, гараж**
Съсед: **14218.756.1, 14218.323.20, 14218.323.24, 14218.321.273, 14218.321.279**

Списък с координатите на точките, определящи границите на поземления имот:

Координатна система 1970г.

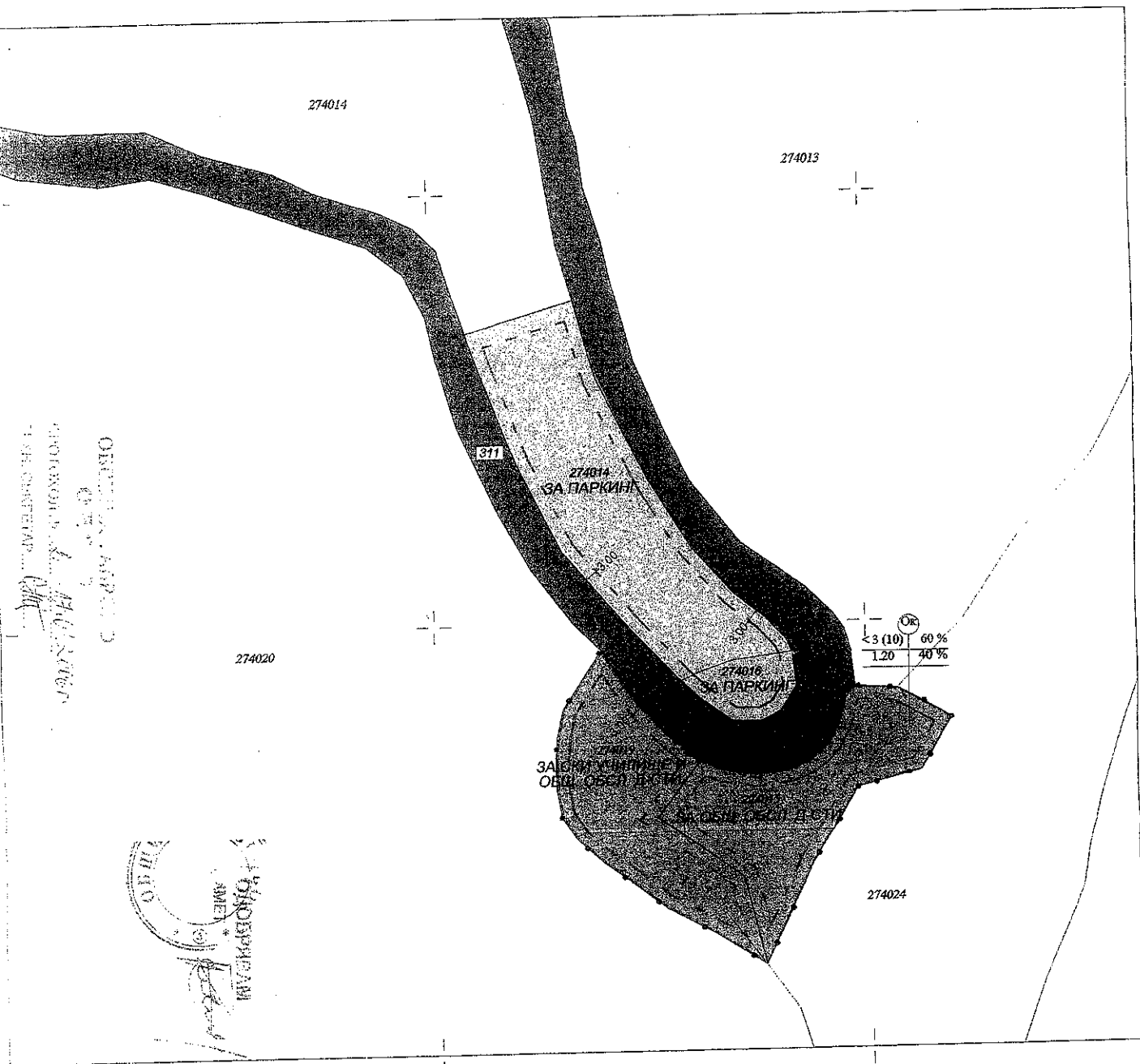
Точка №	Координати	
	X [м]	Y [м]
1.	4650583.98	8664007.40
2.	4650581.04	8664012.76
3.	4650577.06	8664019.84
4.	4650564.79	8664012.76
5.	4650560.94	8663997.87
6.	4650543.38	8663987.10
7.	4650519.66	8663975.69
8.	4650540.14	8663971.00
9.	4650548.07	8663960.07
10.	4650554.57	8663951.08
11.	4650562.71	8663957.30
12.	4650567.64	8663961.13
13.	4650565.62	8663966.44
14.	4650564.53	8663974.04
15.	4650565.44	8663982.01
16.	4650567.16	8663986.20
17.	4650569.41	8663989.06
18.	4650572.01	8663991.49
19.	4650576.08	8663993.57
20.	4650582.75	8663995.30
21.	4650584.50	8663997.55



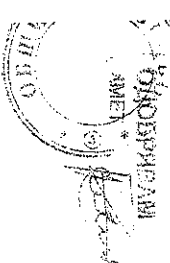
Скица № 15-114470-20.03.2015 г. издадена въз основа на
документ с входящ № 01-66688-09.03.2015 г.

[Signature]
/инж. Нели Лазарова/

ИЗВАДКА ОТ ПАРТА НА ВЪЗСТАНОВЕНАТА СОВСТВЕНОСТ
 ЗЕМЛИЩЕ СМЪРНЕНСКИ, ЕКАТЕ 99032, ОБЩ. ГАБРОВО



ОБЩИНСКИ СЪВЕТ
 ГАБРОВО
 ПРОТОКОЛ № 11
 ОТ 11.05.2016 Г.
 ЗА ПРИЕМАНЕ НА
 ПЛАНА ЗА ЗАСТРОЯВАНЕ



ПУП - ПЛАН ЗА ЗАСТРОЯВАНЕ
на ПИ 27016, 27015, 27019 и ЧАСТ от ПИ 27014
М 1 : 1000

ЛЕГЕНДА:

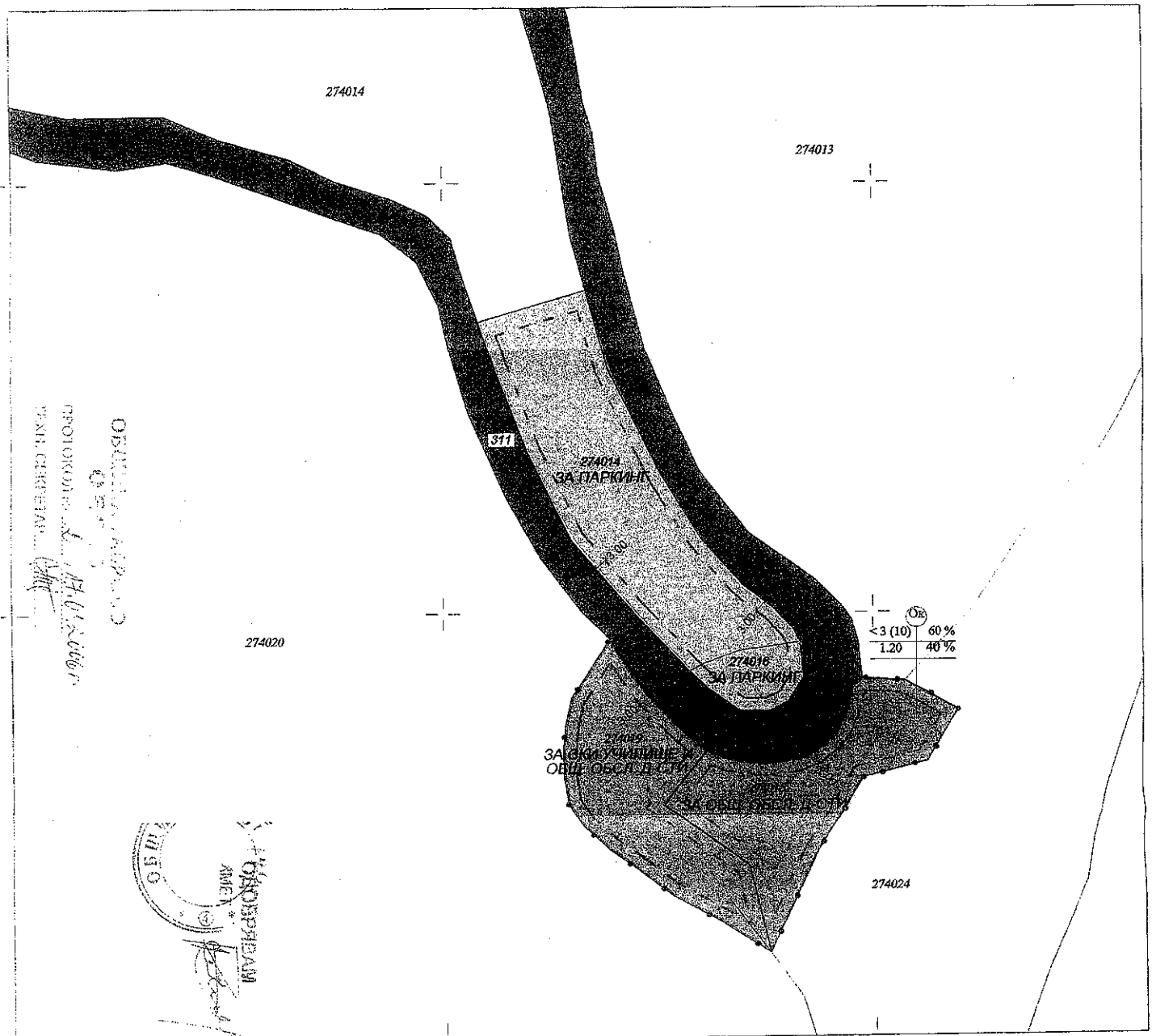
	РЕКРЕАЦИОННА УСТРОЙСТВЕНА ЗОНА, ПРЕДНАЗНАЧЕНА ЗА КУРОРТ И ДОПЪЛВАЩИ ГО ДЕЙНОСТИ
	ГОРСКИ ФОНД
	МЕСТЕН ПЪТ
	ОГРАНИЧИТЕЛНА ЛИНИЯ НА ЗАСТРОЯВАНЕ
	ТРАНСПОРТНО КОМУНИКАЦИОННА ИНФРАСТРУКТУРА
	ГРАНИЦА НА ПРОМЯНА НА УСТРОЙСТВЕН РЕЖИМ

УСТРОЙСТВЕНА ЗОНА	
МАКС. ЕТАЖНОСТ (ВЪСОЧИНА)	МАКС. ПЛЪТНОСТ НА ЗАСТРОЯВАНЕ - Изстр.
МАКС. Кв.м.	МИН. СВЕЛЕНАТИСМ Пощ.
НАЧИН НА ЗАСТРОЯВАНЕ - ЧЛ. 17 БЗЗ	СПЕЦИФИЧНИ ПИТКИВАНИЯ - обектно-пространствено решение, стратешки аспекти и детайли, характеристики за специфичните области на планиране в курортен комплекс "Габро".



ИЗГОТВЕН СЛУЖЕБНО:
 АРХ. Л. САВОВ
 СЪГЛАСУВАЕ:
 СЛУЖБА ПО КАДАСТЪРА:
 ИДЕК. В. ТОДОРОВА

ИЗВАДКА ОТ КАРТА НА ВЪЗСТАНОВЕНАТА СОВЕТНОСТ
 ЗЕМЛИЩЕ СМЪРНЕНСКИ, ЕКАТТЕ 99032, ОБЩ. ГАБРОВО



ОБЩИНСКИ СЪВЕТ
 ГАБРОВО
 ПРОТОКОЛ № 11/01.2008 г.
 ЗА ИЗДАВАНЕ НА

ОБЩИНСКИ СЪВЕТ
 ГАБРОВО
 ЗА ИЗДАВАНЕ НА

ПУП - ПЛАН ЗА ЗАСТРОЯВАНЕ
на ПИ 27016, 27015, 27019 и ЧАСТ от ПИ 27014
М 1 : 1000

ЛЕГЕНДА:

	РЕКРЕАЦИОННА УСТРОЙСТВЕНА ЗОНА, ПРЕДНАЗНАЧЕНА ЗА КУРОРТ И ДОПЪЛВАЩИ ГО ДЕЙНОСТИ
	ГОРСКИ ФОНД
	МЕСТЕН ПЪТ
	ОГРАНИЧИТЕЛНА ЛИНИЯ НА ЗАСТРОЯВАНЕ
	ТРАНСПОРТНО КОМУНИКАЦИОННА ИНФРАСТРУКТУРА
	ГРАНИЦА НА ПРОМЯНА НА УСТРОЙСТВЕН РЕЖИМ



ИЗГОТВИЛ СЛУЖБЕНО:
 АРХ. Л. САВОВ

СЪГЛАСУВАЛ
 СЛУЖБА ПО КАДАСТЪРА:
 ЛЕНК. В. ТОДОРОВА

УСТРОЙСТВЕНА ЗОНА	
МАКС. ВЪЗРАСТНОСТ (ВЪСОЧЕНА)	МАКС. ПЛЪТНОСТ НА ЗАСТРОЯВАНЕ - Плостр.
МАКС. Вис.	МИН. СЪВЕДЕНА ПЛОЩЕ ПЛОСТ.
НАЧИН НА ЗАСТРОЯВАНЕ - СВОБОДНО	СПЕЦИФИЧЕН ПЪРСОНАЛЕН " - обемно-пространствено решение, строителни мероприятия и детайлен проект за специфична обект по извадката "Габрово".



РЕПУБЛИКА БЪЛГАРИЯ
МИНИСТЕРСКИ СЪВЕТ
ДЪРЖАВНА АГЕНЦИЯ ПО ГОРИТЕ

София, бул. „Христо Ботев“ №55, тел. централа 98511, факс 981 37 36

ЗАПОВЕД

№ 462 / 01.04.09г.

На основание чл. 14г, ал. 1, чл. 14, ал. 1, т. 3, чл. 17, т. 2 и чл. 19, ал. 1 и 2 от Закона за горите, заявление постъпило в Национално управление по горите с входящ индекс 08-78/06.02.2006 г. и във връзка с чл. 2 на Постановление № 168 от 23 юли 2007 г. на Министерски съвет за преобразуване на Национално управление по горите в Държавна агенция по горите (обн. ДВ бр. 62/2007 г.),

НАРЕЖДАМ:

1. **ИЗКЛЮЧВАМ** от държавния горски фонд площ в размер на **5,621 дка (пет декара шестстотин и двадесет и един квадратни метра)** за изграждане на паркинг, ски-училище, ски-гардероб и тоалетни в курортно-туристически обект „Узана“, съгласно подробен устройствен план, одобрен със заповед № 185/03.02.2006 г. на кмета на община Габрово. Засяга се залесена и незалесена площ от **държавния горски фонд**, съгласно актове за частна държавна собственост: № 1341/27.09.2006 г., вписан в Служба по вписванията гр. Габрово с вх. рег. № 3709/03.10.2006 г., под № 121, том XII, н.д. 2916; № 1342/27.09.2006 г., вписан в Служба по вписванията гр. Габрово с вх. рег. № 3710/03.10.2006 г., под № 122, том XII, н.д. 2920; № 1343/27.09.2006 г., вписан в Служба по вписванията гр. Габрово с вх. рег. № 3711/03.10.2006 г., под № 123, том XII, н.д. 2921; № 1344/27.09.2006 г., вписан в Служба по вписванията гр. Габрово с вх. рег. № 3712/03.10.2006 г., под № 124, том XII, н.д. 2922 – представляваща имоти с идентификатори:

- **14218.756.2** находящ се в гр. Габрово, община Габрово, област Габрово, по кадастралната карта и кадастралните регистри, одобрени със Заповед РД-18-50/31.08.2007 г. на изпълнителния директор на АГКК, площ 1,493 дка (един декар четиристотин деветдесет и три квадратни метра), стар идентификатор: 2740015, квартал: 99032, съседни: 14218.756.1, 14218.323.20, 14218.323.24, 14218.321.273, 14218.321.279, съгласно скица № 882/25.02.2009 г., издадена от Служба по геодезия, картография и кадастър – гр. Габрово, попадащ в отдел 39, подотдел „8“ по лесоустройствен проект от 2005 г., в териториалния обхват на дейност на Държавно горско стопанство „Габрово“;

- **14218.321.278** находящ се в гр. Габрово, община Габрово, област Габрово, по кадастралната карта и кадастралните регистри, одобрени със Заповед РД-18-50/31.08.2007 г. на изпълнителния директор на АГКК, площ 0,290 дка (двеста и деветдесет квадратни метра), стар идентификатор: 2740016, квартал: 99032, съседни: 14218.321.279, 14218.321.280, съгласно скица № 879/25.02.2009 г., издадена от Служба по геодезия, картография и кадастър – гр. Габрово, попадащ в отдел 39, подотдел „8“ по лесоустройствен проект от 2005 г., в териториалния обхват на дейност на Държавно горско стопанство „Габрово“;

- 14218.756.1 находящ се в гр. Габрово, община Габрово, област Габрово, по кадастралната карта и кадастралните регистри, одобрени със Заповед РД-18-50/31.08.2007 г. на изпълнителния директор на АГКК, площ 1,481 дка (един декар четиристотин осемдесет и един квадратни метра), стар идентификатор: 2740019, квартал: 99032, съседни: 14218.323.20, 14218.756.2, 14218.323.24, 14218.321.279, съгласно скица № 881/25.02.2009 г., издадена от Служба по геодезия, картография и кадастър – гр. Габрово, попадащ в отдел 39, подотдел „8” по лесоустройствен проект от 2005 г., в териториалния обхват на дейност на Държавно горско стопанство „Габрово”;

- 14218.321.280 находящ се в гр. Габрово, община Габрово, област Габрово, по кадастралната карта и кадастралните регистри, одобрени със Заповед РД-18-50/31.08.2007 г. на изпълнителния директор на АГКК, площ 2,357 дка (два декара триста петдесет и седем квадратни метра), стар идентификатор: 2740058, квартал: 99032, съседни: 14218.321.278, 14218.321.279, 14218.321.281, съгласно скица № 880/25.02.2009 г., издадена от Служба по геодезия, картография и кадастър – гр. Габрово, попадащ в отдел 39, подотдел „х” по лесоустройствен проект от 2005 г., в териториалния обхват на дейност на Държавно горско стопанство „Габрово”.

2. Изключената площ, съгласно приложените скици, остава държавна собственост, като **ОБЩИНА ГАБРОВО** със седалище и адрес на управление: гр. Габрово, пл. „Възраждане” № 3, БУЛСТАТ 000215630, представлявана от Томислав Пейков Дончев с ЕГН 7308062189 – кмет на община Габрово, е необходимо да предприеме действия по включването ѝ в урбанизирани територии, съгласно чл.8, т.1 от Закон за устройство на територията.

3. На основание чл. 19, ал. 1 и 2 от Закона за горите **ОБЩИНА ГАБРОВО** да заплати цена, възлизаща на **81 150,58 лева (осемдесет и една хиляди сто и петдесет лева и петдесет и осем стотинки)**, видно от удостоверения за оценка:

№ 924/02.07.2008 г. за имот с идентификатор 14218.756.2 в размер на 18 734,98 лева (осемнадесет хиляди седемстотин тридесет и четири лева и деветдесет и осем стотинки),

№ 925/02.07.2008 г. за имот с идентификатор 14218.321.278 в размер на 4 953,49 лева (четири хиляди деветстотин петдесет и три лева и четиридесет и девет стотинки),

№ 923/02.07.2008 г. за имот с идентификатор 14218.756.1 в размер на 19 771,71 лева (деветнадесет хиляди седемстотин седемдесет и един лева и седемдесет и една стотинки) и

№ 926/02.07.2008 г. за имот с идентификатор 14218.321.280 в размер на 37 690,40 лева (тридесет и седем хиляди шестстотин и деветдесет лева и четиридесет стотинки),

издадени от регионалната комисия по оценка при Регионална дирекция по горите – гр. Велико Търново, в бюджета на Държавна агенция по горите по банкова сметка на Национален фонд „Българска гора”, БНБ - ЦУ София: IBAN BG98 BNBG 9661 3100 1758 01, BIC на БНБ BNBGBGSD.

3.1. За извършване на компенсационно залесяване **ОБЩИНА ГАБРОВО** внася по банкова сметка на Национален фонд „Българска гора”, БНБ - ЦУ София: IBAN: BG98 BNBG 9661 3100 1758 01 BIC на БНБ BNBGBGSD, средства в размер на **2 192,01 лева (две хиляди сто деветдесет и два лева и една стотинка)**. Стойността е формирана въз основа на посочената площ на засегнатите гори в удостоверенията за оценка с обща площ 2,357 дка (два декара триста петдесет и седем квадратни метра) и цената на 1 декар компенсационно залесяване в размер на 930,00 лева/дка (деветстотин и тридесет лева за декар), определена със Заповед № 160/02.02.2009 г., изменена със Заповед № 362/20.02.2009 г. на председателя на Държавната агенция по горите.

4. Разрешавам сеч на дървета само в изключената площ, като добивът на дървесина се извършва по реда на Глава четвърта от Правилника за прилагане на Закона за горите.

5. Дължимите вноски съгласно чл.19, ал.7 от ЗГ да се внесат най-късно в тримесечен срок от датата на връчване на заповедта на заявителя.

6. Настоящата заповед да се връчи на заявителя и да се изпрати в Регионална

дирекция по горите - гр. Велико Търново, Държавно горско стопанство „Габрово“, както и на директора на дирекция „Финансово-счетоводна и административна дейност“ към Национален фонд „Българска гора“ за контрол по заплащане на определената цена.

Контрол по изпълнение на заповедта възлагам на директора на Регионална дирекция по горите - гр. Велико Търново.

ЩД/ТС”

ПРЕДСЕДАТЕЛ:


/ДОЦ. СТЕФАН ЮРУКОВ/

