



РЕПУБЛИКА БЪЛГАРИЯ

МИНИСТЕРСТВОТО НА РЕГИОНАЛНОТО РАЗВИТИЕ И БЛАГОУСТРОЙСТВО И
МИНИСТЕРСТВОТО НА ПРАВОСЪДИЕТО

ОБЩИНА Габрово ОБЛАСТ Габрово



УТВЪРЖДАВАМ:

(подпис и печат)

КМЕТ НА ОБЩИНА:
ТАНЯ ВЕНКОВА ХРИСТОВА

Вписване по ЗС/ПВ
Служба по вписванията гр. Габрово:
СЪДИЯ ПО ВПИСВАНИЯТА:

ЕИК: 000215630

АКТ № 1706

ВПИСВА СЕ В ТОМ ^{IV-790}
ВХОДЯЩ № ^{1043-2001/2013}
ПАРТИДА: ³⁷¹²⁻³⁷¹⁰
Съдия по вписванията:

ЗА ЧАСТНА ОБЩИНСКА СОБСТВЕНОСТ

Регистър VI
Досие 1706ч

1.ДАТА НА СЪСТАВЯНЕ	19.04.2013 г.
2.ПРАВНО ОСНОВАНИЕ	Чл.5, ал. 1 и чл. 59, ал.1 от Закона за общинската собственост Скица № 6899/30.10.2012 г. и Схеми №№ 883, 885, 886, 887/12.02.2013 г. на Служба по геодезия, картография и кадастър гр. Габрово
3.ВИД И ОПИСАНИЕ НА ИМОТА	<p>1. Поземлен имот с идентификатор 14218.505.685 / едно четири две едно осем точка пет нула пет точка шест осем пет / по кадастралната карта и кадастралните регистри на гр. Габрово, застроен. Площ: 594 / петстотин деветдесет и четири / кв.м. Трайно предназначение на територията: Урбанизирана. Начин на трайно ползване: За административна сграда, комплекс.</p> <p>2.Масивна триетажна сграда с идентификатор 14218.505.685.1. находяща се на ул." Райчо Каролев" № 4 в гр. Габрово, построена през 1943 год., състояща се от следните самостоятелни обекти:</p> <p>- Самостоятелен обект с идентификатор 14218.505.685.1.4/ едно четири две едно осем точка пет нула пет точка шест осем пет точка едно точка четири / по кадастралната карта и кадастралните регистри на гр. Габрово, намиращ се на етаж -1 в сграда № 1/ едно /, разположена в поземлен имот с идентификатор 14218.505.685 / едно четири две едно осем точка пет нула пет точка шест осем пет /. Площ: 154.00 / сто петдесет и четири / кв.м., заедно със съответните идеални части от общите части на сградата. Предназначение на самостоятелния обект: За обществено хранене;</p>

- Сутерен, със застроена площ 256 / двеста петдесет и шест / кв.м., намиращ се на етаж -1 в сграда № 1/едно/, разположена в поземлен имот с идентификатор 14218.505.685 /едно четири две едно осем точка пет нула пет точка шест осем пет /;

- Самостоятелен обект с идентификатор 14218.505.685.1.1/ едно четири две едно осем точка пет нула пет точка шест осем пет точка едно точка едно / по кадастралната карта и кадастралните регистри на гр. Габрово, намиращ се на етаж 0 в сграда № 1 /едно/, разположена в поземлен имот с идентификатор 14218.505.685 / едно четири две едно осем точка пет нула пет точка шест осем пет /.

Площ: 397.00 / триста деветдесет и седем/ кв.м., заедно със съответните идеални части от общите части на сградата.

Предназначение на самостоятелния обект: За делова и административна дейност.

- Самостоятелен обект с идентификатор 14218.505.685.1.2 / едно четири две едно осем точка пет нула пет точка шест осем пет точка едно точка две / по кадастралната карта и кадастралните регистри на гр. Габрово, намиращ се на етаж 1 в сграда № 1 /едно/, разположена в поземлен имот с идентификатор 14218.505.685 / едно четири две едно осем точка пет нула пет точка шест осем пет /.

Площ: 397.00 / триста деветдесет и седем/ кв.м., заедно със съответните идеални части от общите части на сградата.

Предназначение на самостоятелния обект: За делова и административна дейност.

- Самостоятелен обект с идентификатор 14218.505.685.1.3/ едно четири две едно осем точка пет нула пет точка шест осем пет точка едно точка три / по кадастралната карта и кадастралните регистри на гр. Габрово, намиращ се на етаж 2 в сграда № 1 /едно/, разположена в поземлен имот с идентификатор 14218.505.685/ едно четири две едно осем точка пет нула пет точка шест осем пет /.

Площ: 397.00 / триста деветдесет и седем/ кв.м., заедно със съответните идеални части от общите части на сградата.

Предназначение на самостоятелния обект: За делова и административна дейност.

4. МЕСТОНАХОЖДЕНИЕ НА ИМОТА

Област Габрово, община Габрово, гр. ГАБРОВО
ул. Райчо Каролев № 4
Кадастрален идентификатор 14218.505.685 (едно четири две едно осем точка пет нула пет точка шест осем пет); Квартал от регулация № 177, УПИ IV-562 по плана на гр. Габрово. II етаж. III част, одобрен с Решение No 103/19.06.2003

5. ГРАНИЦИ НА ИМОТА

на поземлен имот 14218.505.685: имоти 14218.505.686, 14218.505.687, 14218.505.683, 14218.505.680, 14218.505.684;
на самостоятелен обект с идентификатор 14218.505.685.1.4:
на същия етаж: няма
под обекта: няма
над обекта: 14218.505.685.1.1;
на самостоятелен обект с идентификатор 14218.505.685.1.1:
на същия етаж: няма
под обекта: 14218.505.685.1.4

РЕПУБЛИКА БЪЛГАРИЯ

МИНИСТЕРСТВО НА РЕГИОНАЛНОТО РАЗВИТИЕ И БЛАГОУСТРОЙСТВОТО
ОБЩИНСКА АДМИНИСТРАЦИЯ - ГАБРОВО

ОДОБРЯВАМ: _____
(подпис и печат)
КМЕТ инж. И. Дачев
(име и фамилия)

А К Т № 554...

регистър:

картотека
досие (РЗ)

ЗА ОБЩИНСКА СОБСТВЕНОСТ

Ч А С Т Н А

(ПУБЛИЧНА ЧАСТНА)

на недвижим имот, находящ се в гр. Г А Б Р О В О
ул. Христо Смирненски

1. ДАТА НА СЪСТАВЯНЕ	23.04.1998 год.
2. ПРАВНО ОСНОВАНИЕ	Чл. 2, ал. 1, т. 6 от ЗОС и Заповед № 773 от 10.04.1998 год. на Областен управител - Довен
3. ВИД И ОПИСАНИЕ НА ИМОТА	Сграда "Битов комбинат" ул. "Христо Смирненски" Пететажна масивна сграда със застроена площ: партер - 420 кв. м. I и II етаж - 470 кв. м. III и IV етаж - 487 кв. м. Стойност - 84 024 000 лв.
4. БИВШ СОБСТВЕНИК НА ИМОТА	ЕТД "Битови услуги" ООД - Габрово
5. СЪСОБСТВЕНИЦИ - ИМЕ, АДРЕС	ЗОХ "Битов комбинат" Габрово
6. № И ДАТА НА СЪСТАВЕНИТЕ ПО-РАНО АКТОВЕ	АДС № 7502 / 30.08.1994 год.
7. МЕСТОНАХОЖДЕНИЕ НА ИМОТА	гр. Габрово, ул. "Хр. Смирненски", д.в. 1414, парцел I, кв. 30 по ЗРП гр. Габрово-20 част
8. ГРАНИЦИ НА ИМОТА	изток - зелена площ запад - терен на "Лъв" БАД север - зелена площ и улици с о. т. № 211 юг-зелена площ и терен на "Лъв" БАД

И. Дачев

9. ПРЕДОСТАВЕНИ ПРАВА ВЪРХУ ИМОТА

С договор от 10.10.2001г., вписан в том III-34, вх. № 2314/5.11.2001г. п. № 245, стр. 33 в Службата по вписванията при Районен съд Габрово върху откупуващия недвижим имот е предоставено сключване на право на извозване на сградите в съществуващо състояние на високотехнологичен бизнес инвеститор за срок от 10 години.

Г. М. Мирчева

(Акт за предоставяне, право, срок, приобретатели)

10. РАЗПОРЕЖДАНЯ С ИМОТА (С ЧАСТ ОТ ИМОТА)

(Акт за разпореждане, описание, приобретатели)

11. ИМОТЪТ Е ВКЛЮЧЕН В КАПИТАЛА НА ТЪРГОВСКО ДРУЖЕСТВО

НЕ Е ВКЛЮЧЕН

(Акт за правно основание, дружество)

12. АКТОСЪСТАВИТЕЛ (трите имена и длъжност):

Розка Вълчева Генкова - специалист

(подпис)


13. ЗАБЕЛЕЖКИ:

В сутерена е разположено ЗОХ "Етнов комбинат" с АОС №555

РЕПУБЛИКА БЪЛГАРИЯ

МИНИСТЕРСТВО НА РЕГИОНАЛНОТО РАЗВИТИЕ И БЛАГОУСТРОЙСТВОТО

ОБЩИНСКА АДМИНИСТРАЦИЯ - ГАБРОВО



А К Т No 555...

регистър:

картотека
досие (РЗ)

ЗА ОБЩИНСКА СОБСТВЕНОСТ

Частна


(ПУБЛИЧНА, ЧАСТНА)

на недвижим имот, находящ се в г. Габрово
ул. "Хр. Смирненски"

1. ДАТА НА СЪСТАВЯНЕ	23.04.1998 година
2. ПРАВНО ОСНОВАНИЕ	чл. 2, ал. 1, т. 6 от ЗОС и Заповед № 773/10.04.1998 год. на областен управител - Ловеч
3. ВИД И ОПИСАНИЕ НА ИМОТА	30Х "Битов комбинат" ул. "Хр. Смирненски" 30Х "Битов комбинат" /механа и мазг/ е застроено върху 189 кв. м. в сутерена на пететажна масивна сграда Стойност 6 804 000 лева
4. БИВШ СОБСТВЕНИК НА ИМОТА	ЕТД "Битови услуги" ООД - Габрово
5. СЪСОБСТВЕНИЦИ - ИМЕ, АДРЕС	Сграда "Битов комбинат" - Габрово
6. No и ДАТА НА СЪСТАВЕНИТЕ ПО-РАНО АКТОВЕ	АДС № 7502/30.08.1994 год.
7. МЕСТОНАХОЖДЕНИЕ НА ИМОТА	гр. Габрово, ул. "Хр. Смирненски" до кв. № 1414, парцел 1, кв. 30 по действащия ЗОС
8. ГРАНИЦИ НА ИМОТА	гр. Габрово 20 част изток - зелена площ; запад - терен на "ЛЪР" ЕАД; север - зелена площ в ул. № 2, 3; юг - зелена площ в терен на "ЛЪР" ЕАД

Handwritten signature

РЕПУБЛИКА БЪЛГАРИЯ

МИНИСТЕРСТВО НА ФИНАНСИТЕ
ОБЩИНСКА АДМИНИСТРАЦИЯОДОБРЯВАМ:  **инж. Н. Дачев**
(Кмет на община):
(име, презиме, подпис и печат)регистър
картотека
госие (РЗ)

А К Т No . 287

ЗА ОБЩИНСКА СОБСТВЕНОСТ

ПУБЛИЧНА

(ПУБЛИЧНА, ЧАСТНА)

на недвижим имот, находящ се в гр. Габрово
ул. "Радецка" 18

1. ДАТА и МЯСТО на съставяне на акта:	24.04.1997 год. Община Габрово
2. На какво ОСНОВАНИЕ и на коя ДАТА имотът е станал общински:	чл. 3, ал. 2, т. 2, чл. 156, ал. 3 от ПЗДС и Решение № 2/16.01.1997 год. на ОбС - Габрово
3. ВИД И ОПИСАНИЕ НА ИМОТА - характер: (къща, апартамент, дворно място, п-л и др.); - размер: (целият имот или уг.ч. е общинска собственост); (обща пл.-застр., незастр.) (площ в кв.м., етажност, конструкция, година на построяване);	Супермаркет "ХАЛИ" Целият 810 кв.м и маза от 867 кв.м Масивна 1950 г.
4. БИВШ СОБСТВЕНИК НА ИМОТА (име, адрес):	ОТН "Хранителни стоки" Габрово
5. СЪСОБСТВЕНИЦИ (име, адрес):	няма
6. No и ДАТА на СЪСТАВЕНИ ПО-РАНО АКТОВЕ:	АДС № 771/1950 г. и № 962/1951 г.
7. МЕСТОНАХОЖДЕНИЕ НА ИМОТА: (гр., район, кв., парцел, пл. No, местност, ж.к., ул. No, бл., вх., ап. ет.)	гр. Габрово, ул. "Радецка" 18 кв. 122, дв. 3305
8. ГРАНИЦИ на целия имот (съседи) и на териториите помещения (павани, мазета):	изток - ул. "Радецка", запад - ул. "Соф. Врачански", север - дв. 3304, юг - дв. 3306
9. ЦЕНА НА ИМОТА:	6963600 лв.

10. От кого се СТОПАНИСВА и УПРАВЛЯВА имота: **Общинска фирма "Зорница"**

- основание
(заповед No, дата)

11. ОТСТЪПЕНО ПРАВО НА ПОЛЗВАНЕ: **НЯМА**

- основание (заповед No, дата):
- за срок от го
- вид
(възмездно, безвъзмездно, концесия)

12. ОТСТЪПЕНО ПРАВО НА СТРОЕЖ за: **НЯМА**

- на кое лице
- основание (заповед No, дата)
- вид (възмездно, безвъзмездно)

13. ОТСТЪПЕНО ПРАВО НА НАДСТРОЯВАНЕ И ПРИСТРОЯВАНЕ

- на кого **НЯМА**
- основание (заповед No, дата)


14. ИЗВЪРШЕНИ РАЗПОРЕДИТЕЛНИ ДЕЙСТВИЯ с имота: **НЯМА**

(замяна, продажба, гелба и др.)


..... на основание
(заповед No, дата)

15. ИМОТЪТ Е ВКЛЮЧЕН В КАПИТАЛА НА ТЪРГОВСКО ДРУЖЕСТВО
не е включен на основание

16. АКТОСЪСТАВИТЕЛ (трите имена и длъжност):
Басилка Дочева Костова - специалист


(подпис)

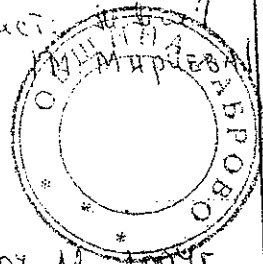
17. ЗАБЕЛЕЖКА: По архитектурното занемане от
ч.ише "УТА" площта на маршера е 704 кв.м.
а на сушерена е 766 кв.м. Имотът е описан
в графа 3 модела в д.в.м. № 3305 - АДС 657
и тази от д.в.м. № 3306 и част от д.в.м. № 3301
Р-л сектор - МЕ

С Решение № 465, приемане 18/16.11.2005 г.
на ССС Таброво се изважда от амз ка
на музикалната общинска собственост
позиция 27 - Градски парк. Същият
се обявява за публична общинска собственост.
24.11.2005 г.
Служител: 
Ф.Д. Пенкова

кетн №03, 11:

С договор № 500-0004-04/13.09.2004г., вписан в том II-231, вх. № 2472/13.09.2004г. карта № 223 в същността на вписанията при Районен съд Габрово върху обект "Супермаркет хали" нахорану се на чл. Рарецма №18, гр. Габрово е изредено възмездно право на използване на Общински казарми ЕООЛ, гр. Габрово за срок от 10/дванадесет години, считано от датата на съключаване на договора.
20.09.2004г.

Гл. специалист:



Съгласно обявяване и одобрен на 07.12.2004г. от главния архитект на Община Габрово проект за Престройство и реконструкция на супермаркет "ХАЛИ", гр. Габрово и разрешение за строеж № 301/07.12.2004г. е разбит Торговски център № 20 в второ-новосъздадено ниво на етаж + 3.30, със застроена площ от 241.97 кв.м. С Удостоверение № 32/18.03.2005г. обектът е воборен в изготвянето.

Утвърдил:
кет:



Вписан:
Гл. специалист: М. Мирчева



РЕПУБЛИКА БЪЛГАРИЯ

МИНИСТЕРСТВОТО НА РЕГИОНАЛНОТО РАЗВИТИЕ И БЛАГОУСТРОЙСТВО И
МИНИСТЕРСТВОТО НА ПРАВОСЪДИЕТО

ОБЩИНА Габрово ОБЛАСТ Габрово

УТВЪРЖДАВАМ:
(подпис и печат)КМЕТ НА ОБЩИНА:
ТАНЯ ВЕНКОВА ХРИСТОВА

ЕИК: 000215630

Вписване по ЗС/ПВ
Служба по вписванията: Габрово
СЪДИЯ ПО ВПИСВАНИЯТА:

ВПИСВА СЕ В ТОМ	117
ВХОДЯЩ №	984-7/05-2012/153
ПАРТИДА:	13133
Съдия по вписванията:	

АКТ № 1598

ЗА ЧАСТНА ОБЩИНСКА СОБСТВЕНОСТ

Регистър VI
Досие 1598ч

1.ДАТА НА СЪСТАВЯНЕ	03.05.2012 г.
2.ПРАВНО ОСНОВАНИЕ	Чл.59, ал.1 от Закона за общинската собственост и Схема № 1644/28.03.2012 г. на Службата по Геодезия, Картография и Кадастър - Габрово
3.ВИД И ОПИСАНИЕ НА ИМОТА	Самостоятелен обект - Трети етаж от Административна сграда на пет етажа, със застроена площ 112.01 кв.м и дванадесет кв.м и един кв.дм./ кв.м., заедно с 11.793 % /единадесет цяло и седемстотин деветдесет и три хилядни/ идеални части от общите части на сградата. Вид конструкция - масивна; Функционално предназначение - За делова и административна дейност; Година на построяване - 1962 /хиляда деветстотин шестдесет и втора/.
4.МЕСТОНАХОЖДЕНИЕ НА ИМОТА	Област Габрово, община Габрово, гр. ГАБРОВО Ул. Априловска № 9, ет. 3 Кадастрален идентификатор 14218.505.672.5.3 (словом: едно четири две едно осем точка пет нула пет точка шест седем две точка пет точка три) по КК на гр.Габрово, одобрена със Заповед РД-18-64/26.10.2007 г. на Изпълнителния директор на АГКК - София и изменена със 3-д КД-14-07-220 от 18.08.2009 г. на Началника на СГКК - Габрово
5.ГРАНИЦИ НА ИМОТА	На същия етаж: няма; Под обекта: 14218.505.672.5.2; Над обекта: 14218.505.672.5.4.
6.ДАНЪЧНА ОЦЕНКА НА ИМОТА КЪМ МОМЕНТА НА УТВЪРЖДАВАНЕ НА АКТА:	52 212.90 (петдесет и две хиляди двеста и дванадесет лв. и деветдесет ст.)


7. СЪСОБСТВЕНИЦИ

8. НОМЕР И ДАТА НА
СЪСТАВЕНИ ПО-РАНО
АКТОВЕ

АОС № 248 / 17 януари 1997 г.

9. ПРЕДОСТАВЕНИ ПРАВА ЗА УПРАВЛЕНИЕ:

10. АКТОСЪСТАВИТЕЛ:
Желязка Съботинова Иванова - ст. експерт


.....
(Подпис)

11. ЗАБЕЛЕЖКИ:



РЕПУБЛИКА БЪЛГАРИЯ

МИНИСТЕРСТВОТО НА РЕГИОНАЛНОТО РАЗВИТИЕ И БЛАГОУСТРОЙСТВО И
МИНИСТЕРСТВОТО НА ПРАВОСЪДИЕТО

ОБЩИНА Габрово ОБЛАСТ Габрово

УТВЪРЖДАВАМ:


КМЕТ НА ОБЩИНА:
ТАНЯ ВЕНКОВА ХРИСТОВА

ЕИК: 000215630



Вписване по ЗС/ПВ
Служба по вписванията:
СЪДИЯ ПО ВПИСВАНИЯТА:

ВПИСВА СЕ В ТОМ III - 152
ВХОДЯЩ № 983 / 11.05.2012
ПАРТИДА: 12.136
Съдия по вписванията:



АКТ № 1599

ЗА ЧАСТНА ОБЩИНСКА СОБСТВЕНОСТ

Регистър VI
Досие 1599ч

1.ДАТА НА СЪСТАВЯНЕ	03.05.2012 г.
2.ПРАВНО ОСНОВАНИЕ	Чл.59, ал.1 от Закона за общинската собственост и Схема № 1645/28.03.2012 г. на Службата по Геодезия, Картография и Кадастър - Габрово
3.ВИД И ОПИСАНИЕ НА ИМОТА	Самостоятелен обект - Четвърти етаж от Административна сграда на пет етажа, със застроена площ 114.05 /сто и четиринадесет кв.м и пет кв.дм./ кв.м., заедно с 12.007 % /дванадесет цяло и седем хилядни/ идеални части от общите части на сградата. Вид конструкция - масивна; Функционално предназначение - За делова и административна дейност; Година на построяване - 1962 /хиляда деветстотин шестдесет и втора/.
4.МЕСТОНАХОЖДЕНИЕ НА ИМОТА	Област Габрово, община Габрово, гр. ГАБРОВО Ул. Априловска № 9, ет. 4 Кадастрален идентификатор 14218.505.672.5.4 (словом: едно четири две едно осем точка пет нула пет точка шест седем две точка пет точка четири) по КК на гр.Габрово, одобрена със Заповед РД-18-64/26.10.2007 г. на Изпълнителния директор на АГКК – София и изменена със З-д КД-14-07-220 от 18.08.2009 г. на Началника на СГКК - Габрово
5.ГРАНИЦИ НА ИМОТА	На същия етаж: няма; Под обекта: 14218.505.672.5.3; Над обекта: 14218.505.672.5.5.
6.ДАНЪЧНА ОЦЕНКА НА ИМОТА КЪМ МОМЕНТА НА УТВЪРЖДАВАНЕ НА АКТА:	53 163.80 (петдесет и три хиляди сто шестдесет и три лв. и осемдесет ст.)


7. СЪСОБСТВЕНИЦИ

8. НОМЕР И ДАТА НА
СЪСТАВЕНИ ПО-РАНО
АКТОВЕ

АОС № 248 / 17 януари 1997 г.

9. ПРЕДОСТАВЕНИ ПРАВА ЗА УПРАВЛЕНИЕ:

10. АКТОСЪСТАВИТЕЛ:
Желязка Съботинова Иванова - ст. експерт


(Подпис)

11. ЗАБЕЛЕЖКИ:



РЕПУБЛИКА БЪЛГАРИЯ

МИНИСТЕРСТВО НА РЕГИОНАЛНОТО РАЗВИТИЕ И БЛАГОУСТРОЙСТВО И
МИНИСТЕРСТВО НА ПРАВОСЪДИЕТО

ОБЩИНА Габрово ОБЛАСТ Габрово

УТВЪРЖДАВАМ:

(подпис и печат) * *

КМЕТ НА ОБЩИНА:

ТАНЯ ВЕНКОВА ХРИСТОВА

БИК: 000215630

Вписване по ЗСЛПВ

Служба по вписванията: Габрово

СЪДИЯ ПО ВПИСВАНИЯТА

ВПИСВА СЕ В ТОМ	11-101
ВХОДЯЩ №	382/11.05.2012
ПАРТИДА:	13135
Съдия по вписванията:	

АКТ № 1600

ЗА ЧАСТНА ОБЩИНСКА СОБСТВЕНОСТ

Регистър VI
Досие 1600ч

1.ДАТА НА СЪСТАВЯНЕ	03.05.2012 г.
2.ПРАВНО ОСНОВАНИЕ	Чл.59, ал.1 от Закона за общинската собственост и Схема № 1646/28.03.2012 г. на Службата по Геодезия, Картография и Кадастър - Габрово
3.ВИД И ОПИСАНИЕ НА ИМОТА	Самостоятелен обект - Пети етаж от Административна сграда на пет етажа, със застроена площ 114.05 /сто и четиринадесет кв.м и пет кв.дм./ кв.м., заедно с 12.007 % /дванадесет цяло и пет хилядни/ идеални части от общите части на сградата. Вид конструкция - масивна; Функционално предназначение - За делова и административна дейност; Година на построяване - 1962 /хиляда деветстотин шестдесет и втора/ .
4.МЕСТОНАХОЖДЕНИЕ НА ИМОТА	Област Габрово, община Габрово, гр. ГАБРОВО Ул. Априловска № 9 ет. 5 Кадастрален идентификатор 14218.505.672.5.5 (едно четири две едно осем точка пет нула пет точка шест седем две точка пет точка пет) по КК на гр.Габрово, одобрена със Заповед РД-18-64/26.10.2007 г. на Изпълнителния директор на АГКК - София и изменена със 3-д КД-14-07-220 от 18.08.2009 г. на Началника на СГКК - Габрово
5.ГРАНИЦИ НА ИМОТА	На същия етаж: няма; Под обекта: 14218.505.672.5.4; Над обекта: 14218.505.672.5.7.
6.ДАНЪЧНА ОЦЕНКА НА ИМОТА КЪМ МОМЕНТА НА УТВЪРЖДАВАНЕ НА АКТА:	53 163.80 (петдесет и три хиляди сто шестдесет и три лв. и осемдесет ст.)

7. СЪСОБСТВЕНИЦИ


8. НОМЕР И ДАТА НА
СЪСТАВЕНИ ПО-РАНО
АКТОВЕ

АОС № 248 / 17 януари 1997 г.

9. ПРЕДОСТАВЕНИ ПРАВА ЗА УПРАВЛЕНИЕ:

10. АКТОСЪСТАВИТЕЛ:

Желязка Съботинова Иванова - ст. експерт



(Подпис)

11. ЗАБЕЛЕЖКИ:



РЕПУБЛИКА БЪЛГАРИЯ

МИНИСТЕРСТВОТО НА РЕГИОНАЛНОТО РАЗВИТИЕ И БЛАГОУСТРОЙСТВО И
МИНИСТЕРСТВОТО НА ПРАВОСЪДИЕТО

ОБЩИНА Габрово ОБЛАСТ Габрово

УТВЪРЖДАВАМ:
(подпис и печат)КМЕТ НА ОБЩИНА:
ТАНЯ ВЕНКОВА ХРИСТОВА
БИК: 000215630Вписване по ЗСЛВ
Служба по вписванията, Габрово
СЪДИЯ ПО ВПИСВАНИЯТА:ВПИСВА СЕ В ТОМ № 150
ВХОДЯЩ № 381 / 11.08.2012
ПАРТИДА: 13.141
Съдия по вписванията:

АКТ № 1601

ЗА ЧАСТНА ОБЩИНСКА СОБСТВЕНОСТ

Регистър VI
Досие 1601ч

1.ДАТА НА СЪСТАВЯНЕ	03.05.2012 г.
2.ПРАВНО ОСНОВАНИЕ	Чл.59, ал.1 от Закона за общинската собственост и Схема № 1648/28.03.2012 г. на Службата по Геодезия, Картография и Кадастър - Габрово
3.ВИД И ОПИСАНИЕ НА ИМОТА	Самостоятелен обект - Тавански етаж от Административна сграда на пет етажа, със застроена площ 104.43%сто и четири кв.м и четиридесет и три кв.дм./ кв.м., заедно с 10.662 % /десет цяло и шестстотин шестдесет и две хилядни/ идеални части от общите части на сградата. Вид конструкция - масивна; Функционално предназначение - За делова и административна дейност; Година на построяване -1962 /хиляда деветстотин шестдесет и втора/.
4.МЕСТОНАХОЖДЕНИЕ НА ИМОТА	Област Габрово, община Габрово, гр. ГАБРОВО Ул. Априловска № 9, ет. 6 Кадастрален идентификатор 14218.505.672.5.7 (едно четири две едно осем точка пет нула пет точка шест седем две точка пет точка седем) по КК на гр.Габрово, одобрена със Заповед РД-18-64/26.10.2007 г. на Изпълнителния директор на АГКК София и изменена със З-д КД-14-07-220 от 18.08.2009 г. на Началника на СГКК - Габрово
5.ГРАНИЦИ НА ИМОТА	На същия етаж: няма; Под обекта: 14218.505.672.5.5; Над обекта: няма.
6.ДАНЪЧНА ОЦЕНКА НА ИМОТА КЪМ МОМЕНТА НА УТВЪРЖДАВАНЕ НА АКТА:	48 679.50 (четиридесет и осем хиляди шестстотин седемдесет и девет лв. и петдесет ст.)

7. СЪСОБСТВЕНИЦИ

8. НОМЕР И ДАТА НА
СЪСТАВЕНИ ПО-РАНО
АКТОВЕ

АОС № 248 / 17 януари 1997 г.

9. ПРЕДОСТАВЕНИ ПРАВА ЗА УПРАВЛЕНИЕ:

10. АКТОСЪСТАВИТЕЛ:

Желязка Съботинова Иванова - ст. експерт

(Подпис)

11. ЗАБЕЛЕЖКИ:

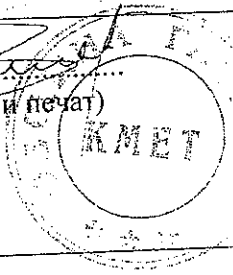
РЕПУБЛИКА БЪЛГАРИЯ
МИНИСТЕРСТВО НА РЕГИОНАЛНОТО РАЗВИТИЕ И БЛАГОУСТРОЙСТВОТО

ОБЩИНА ГАБРОВО ОБЛАСТ ГАБРОВО

Вписване по ЗС/ПВ

УТВЪРЖДАВАМ:.....
(подпис и печат)

КМЕТ НА ОБЩИНА:
БОГОМИЛ КОЛЕВ БЕЛЧЕВ
(име, презиме, фамилия)

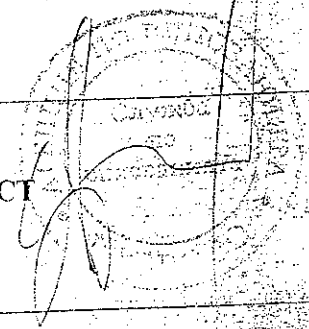


№ 1285
№ 3385
Съдия № 81
Фамилията:

АКТ N:279
ЗА ЧАСТНА ОБЩИНСКА СОБСТВЕНОСТ

Регистър: 2
Картотека:2
Досие(РЗ): 279

1.ДАТА НА СЪСТАВЯНЕ	07.11.2006 год.
2.ПРАВНО ОСНОВАНИЕ	Чл.2, ал.1, т.7 от ЗОС
3.ВИД И ОПИСАНИЕ НА ИМОТА	ПОСЕТИТЕЛСКИ ИНФОРМАЦИОНЕН ЦЕНТЪР - УЗАНА Масивна сграда на 3 /три/ етажа с обща площ - 322 /триста двадесет и два/ кв.м., построена през 2006 год.
4.МЕСТОНАХОЖДЕНИЕ НА ИМОТА:	Област Габрово, общ.Габрово, з."Топлеш" с:ЕКАТТЕ 99033, м.Узана, имот № 026456
5.ГРАНИЦИ НА ИМОТА:	
6.ДАНЪЧНА ОЦЕНКА НА ИМОТА КЪМ МОМЕНТА НА УТВЪРЖДАВАНЕ НА АКТА.	7 081.20 /седем хиляди осемдесет и един лева и двадесет стотинки/ лева.
7. БИВШ СОБСТВЕНИК НА ИМОТА	-



8. СЪСОБСТВЕНИЦИ

9. НОМЕР И ДАТА НА
СЪСТАВЕНИ ПО-РАНО
АКТОВЕ

10. ПРЕДОСТАВЕНИ ПРАВА ЗА УПРАВЛЕНИЕ

11. РАЗПОРЕДИТЕЛНИ ДЕЙСТВИЯ С ИМОТА (ЧАСТ ОТ ИМОТА)

12. АКТОСЪСТАВИТЕЛ

Милка Атанасова Мирчева - гл. специалист

Подпис 

13. ЗАБЕЛЕЖКИ

Сградата е построена в имот № 026456, м. Узана, землище "Топлеш", общ. Габрово, собственост на Община Габрово, актуван с АОС № 912 от 25.06.2001 год. Строителството е извършено съгласно одобрени проекти и Разрешение за строеж № 168 от 08.07.2005 год. С Удостоверение № 83/29.09.2006 год. обекта е въведен в експлоатация.

РЕПУБЛИКА БЪЛГАРИЯ

МИНИСТЕРСТВО НА РЕГИОНАЛНОТО РАЗВИТИЕ И БЛАГОУСТРОЙСТВОТО

ОБЩИНСКА АДМИНИСТРАЦИЯ - ГАБРОВО



ОДОБРЯВАМ:
 (подпис и печат)
 инж. Б. Велчев
 КМЕТ:
 (име и фамилия)

А К Т № *1238

регистър:

картотека
 досие (РЗ)

ЗА ОБЩИНСКА СОБСТВЕНОСТ

ЧАСТНА

(ПУБЛИЧНА ЧАСТНА)

на недвижим имот, находящ се в гр. Габрово, кв. Етъра

1. ДАТА НА СЪСТАВЯНЕ	17.04.2002 г.
2. ПРАВНО ОСНОВАНИЕ	Чл.2, ал.1, т.4 от ЗОС и Заповед № 164 от 06.03.2002 год. на Областен управител Габрово
3. ВИД И ОПИСАНИЕ НА ИМОТА	ЗДРАВЕН ДОМ Масивна сграда със стоманобетонова плоча на три етажа Застроена площ: - приземен етаж - 116.40 кв.м - първи и втори етаж - по 130.75 кв.м за всеки етаж Стойност на сградата - 8125 лв.
4. БИВШ СОБСТВЕНИК НА ИМОТА	Петър Нанков Пенев Мария Иванова Ангелова
5. СЪСОБСТВЕНИЦИ - ИМЕ. АДРЕС	-
6. № И ДАТА НА СЪСТАВЕНИТЕ ПО-РАНО АКТОВЕ	АДС № 4786/05.05.1972 год.
7. МЕСТОНАХОЖДЕНИЕ НА ИМОТА	кв.Етъра, кв. 3, парцел IX
8. ГРАНИЦИ НА ИМОТА	УПИ - XII - 173; улица с о.т. 386-38-39-40 УПИ I УПИ II-153 УПИ III-153

(Handwritten signatures and notes at the bottom of the page)

9. ПРЕДОСТАВЕНИ ПРАВА ВЪРХУ ИМОТА

(Акт за предоставяне, право, срок, приобретатели)

10. РАЗПОРЕЖДАНЯ С ИМОТА (С ЧАСТ ОТ ИМОТА)

(Акт за разпореждане, описание, приобретатели)

11. ИМОТЪТ Е ВКЛЮЧЕН В КАПИТАЛА НА ТЪРГОВСКО ДРУЖЕСТВО

Не е включен

(Акт за правно основание, дружество)

12. АКТОСЪСТАВИТЕЛ (трите имена и длъжност):

Розка Вълчева Ненкова - гл. специалист

(подпис)

13. ЗАБЕЛЕЖКИ: Продължение от т. 3:

Дворно място

Площ - 650 кв.м

Стойност - 2925 лв.

Обща стойност на имота - 11050 лв.

Св. з-р № 1464 / 30 от 2006 г. за имота на Община Габрово е осребрен ПУП за ЧЗРП в кв. 5 по изваж. № 46 Етор гр. Габрово, като кв. 3 отлага ЧУП IX-общ. св. дейности етава ЧУП XIII-общ. св. дейности.

Гл. специалист, И. Мирчева
/И. Мирчева/



РЕПУБЛИКА БЪЛГАРИЯ

МИНИСТЕРСТВО НА РЕГИОНАЛНОТО РАЗВИТИЕ И БЛАГОУСТРОЙСТВО И
МИНИСТЕРСТВО НА ПРАВОСЪДИЕТО

ОБЩИНА Габрово ОБЛАСТ Габрово



УТВЪРЖДАВАМ:
(подпис и печат) *

КМЕТ НА ОБЩИНА:
ТАНЯ ВЕНКОВА ХРИСТОВА

ЕИК: 000215630

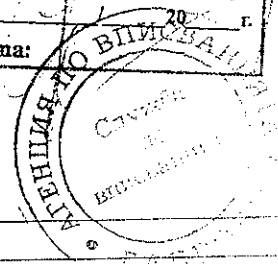
Служба по вписванията гр. Габрово
Вх. рег. № 2364 / 01.08 20 14 г.
Акт № 155 том VII / дело № - / 20 г.
Партидна книга: том _____ стр. _____
Имотна парцела 31255
Д.Т. _____ кв. № _____ г.
Съдия по вписванията:


АКТ № 1863

ЗА ЧАСТНА ОБЩИНСКА СОБСТВЕНОСТ

Регистър VI
Досие 1863ч

1.ДАТА НА СЪСТАВЯНЕ	24.07.2014 г.
2.ПРАВНО ОСНОВАНИЕ	Чл. 2, ал.1, т.7 от ЗОС, Договор за доброволна делба от 16.10.2002 г, вписан в том IV-39, вх.№ 2695/11.11.2002 г. п.кн.3577,стр. 3578 в Служба по вписванията при Районен съд-Габрово. и Схема № 15-179372-05.06.2014 г. на Служба по геодезия, картография и кадастър гр. Габрово.
3.ВИД И ОПИСАНИЕ НА ИМОТА	<p>Самостоятелен обект с идентификатор 14218.505.692.1.6</p> <p>/едно четири две едно осем точка пет нула пет точка шест девет две точка едно точка шест / по кадастралната карта и кадастралните регистри на гр. Габрово, етаж 3 /три /, намиращ се в сграда № 1 / едно /, разположена в поземлен имот 14218.505.692 / едно четири две едно осем точка пет нула пет точка шест девет две / .</p> <p>Предназначение на обекта: За офис.</p> <p>Брой нива на обекта: 1.</p> <p>Застроена площ: 58.00 / петдесет и осем / кв.м.</p> <p>Към обекта принадлежат и съответните идеални части от общите части на сградата и правото на строеж.</p> <p>Година на построяване: 1942 / хиляда деветстотин четиридесет и втора / година.</p> <p>Вид конструкция: Масивна с носещи стени и стоманобетонени подови конструкции.</p>
4.МЕСТОНАХОЖДЕНИЕ НА ИМОТА	Област Габрово, община Габрово, гр. ГАБРОВО ул. Райчо Каролев № 2 Кадастрален идентификатор 14218.505.692.1.6 (едно четири две едно осем точка пет нула пет точка шест девет две точка едно точка шест); Квартал от регулация № 178, в УПИ IV по плана на гр.Габрово, II етап, одобрен с Решение No 103/19.06.2003 г.



5.ГРАНИЦИ НА ИМОТА	на същия етаж: 14218.505.692.1.3 под обекта: 14218.505.692.1.2, 14218.505.692.1.5 над обекта: 14218.505.692.1.4, 14218.505.692.1.7.
6.ДАНЪЧНА ОЦЕНКА НА ИМОТА КЪМ МОМЕНТА НА УТВЪРЖДАВАНЕ НА АКТА:	27 036.40 лв.(двадесет и седем хиляди тридесет и шест лв. и четиридесет ст.)
7.СЪСОБСТВЕНИЦИ	
8.НОМЕР И ДАТА НА СЪСТАВЕНИ ПО-РАНО АКТОВЕ	
9.ПРЕДОСТАВЕНИ ПРАВА ЗА УПРАВЛЕНИЕ:	
10.АКТОСЪСТАВИТЕЛ: Милка Атанасова Мирчева - гл.специалист 	
11.ЗАБЕЛЕЖКИ:	



РЕПУБЛИКА БЪЛГАРИЯ

МИНИСТЕРСТВО НА РЕГИОНАЛНОТО РАЗВИТИЕ И БЛАГОУСТРОЙСТВО И
МИНИСТЕРСТВО НА ПРАВОСЪДИЕТО



Община Габрово ОБЛАСТ Габрово

УТВЪРЖДАВАМ:

(подпис и печат)

КМЕТ НА ОБЩИНА:
ТАНЯ ВЕНКОВА ХРИСТОВА

ЕИК: 000215630


Вписване по ЗС/ПВ

Служба по вписванията гр. Габрово	
Вх. рег. № 2368	01.08 20 14 г.
Акт № 134 том VII / дело № 1 / 20	
Партидна книга: том	стр.
Имотна партида 99994	
Д.Т.	кв. № / 20 г.
Съгния по вписванията:	

АКТ № 1864

ЗА ЧАСТНА ОБЩИНСКА СОБСТВЕНОСТ

Регистър VI
Досие 1864ч



1.ДАТА НА СЪСТАВЯНЕ	24.07.2014 г.
2.ПРАВНО ОСНОВАНИЕ	Чл. 2, ал.1, т.7 от ЗОС, Договор за доброволна дейност от 16.10.2002 г, вписан в том IV-39, вх.№ 2695/11.11.2002 г. п.кн.3577,стр. 3578 в Служба по вписванията при Районен съд-Габрово. и Схема № 15-179375-05.06.2014 г. на Служба по геодезия, картография и кадастър гр. Габрово.
3.ВИД И ОПИСАНИЕ НА ИМОТА	Самостоятелен обект с идентификатор 14218.505.692.1.7 / едно четири две едно осем точка пет нула пет точка девет две точка едно точка седем / по кадастралната карта и кадастралните регистри на гр. Габрово, етаж 4 /четири /, намиращ се в сградата № 1 / едно /, разположена в поземлен имот 14218.505.692 / едно четири две едно осем точка пет нула пет точка шест девет две / . Предназначение на обекта: За офис. Брой нива на обекта: 1. Застроена площ: 56.00 / петдесет и шест / кв.м. Към обекта принадлежат и съответните идеални части от общите части на сградата и правото на строеж. Година на построяване: 1942 / хиляда деветстотин четиридесет и втора / година. Вид конструкция: Масивна с носещи стени и стоманобетонени подови конструкции.
4.МЕСТОНАХОЖДЕНИЕ НА ИМОТА	Област Габрово, община Габрово, гр. ГАБРОВО ул. Райчо Каролев № 2 Кадастрален идентификатор 14218.505.692.1.7 (едно четири две едно осем точка пет нула пет точка шест девет две точка едно точка седем); Квартал от регулация № 178, УПИ IV по плана на гр.Габрово, II етап,одобрен с Решение No 103/19.06.2003 г.

5. ГРАНИЦИ НА ИМОТА

на същия етаж: 14218.505.692.1.4

под обекта: 14218.505.692.1.6, 14218.505.692.1.3

над обекта: няма.

6. ДАТЪЧНА ОЦЕНКА НА ИМОТА КЪМ МОМЕНТА НА УТВЪРЖДАВАНЕ НА АКТА:

26 104.10 лв. (двадесет и шест хиляди сто и четири лв. и десет ст.)

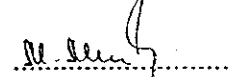
7. СЪСОБСТВЕНИЦИ

8. НОМЕР И ДАТА НА СЪСТАВЕНИ ПО-РАНО АКТОВЕ

9. ПРЕДОСТАВЕНИ ПРАВА ЗА УПРАВЛЕНИЕ:

10. АКТОСЪСТАВИТЕЛ:

Милка Атанасова Мирчева - гл. специалист


.....
(Подпис)

11. ЗАБЕЛЕЖКИ:



РЕПУБЛИКА БЪЛГАРИЯ

МИНИСТЕРСТВОТО НА РЕГИОНАЛНОТО РАЗВИТИЕ И БЛАГОУСТРОЙСТВО И
МИНИСТЕРСТВОТО НА ПРАВОСЪДИЕТО



ОБЩИНА Габрово ОБЛАСТ Габрово

УТВЪРЖДАВАМ:

(подпис и печат)

КМЕТ НА ОБЩИНА:
ТАНЯ ВЕНКОВА ХРИСТОВА

ЕИК: 000215630


Вписване по ЗС/ПВ

Служба по вписванията гр. Габрово	
Вх. рег. №	2369 / 01.08.2014
Акт №	135 том VII / дело № - /20
Партидна книга: том	стр.
Имотна партида	36435 - 39996
Д.Т.	кв. № / 20
Съдия по вписванията:	

АКТ № 1865

ЗА ЧАСТНА ОБЩИНСКА СОБСТВЕНОСТ

Регистър VI
Досие 1865ч



1.ДАТА НА СЪСТАВЯНЕ	24.07.2014 г.
2.ПРАВНО ОСНОВАНИЕ	Чл.59, ал.1 от Закона за общинската собственост, Договор доброволна делба от 16.10.2002 г., вписан в том IV-39, вх. № 2695/11.11.2002 г., п.кн. 3577, стр. 3578 в Служба по вписванията при Районен съд-Габрово и Схеми №№15-179352 - 05.06.2014 г. и 15-179357-05.06.2014 г., 15-223005-03.07.2014 г. и 15-223008-03.07.2014 г. на Служба по геодезия, картография и кадастър гр. Габрово.
3.ВИД И ОПИСАНИЕ НА ИМОТА	Самостоятелни обекти от сграда № 4, разположена в поземлен имот с идентификатор 14218.505.692 /едно четири две едно осем точка пет нула пет точка шест девет две / по одобрените кадастрална карта и кадастрални регистри на гр. Габрово, административен адрес гр. Габрово, ул. " Райчо Каролев" № 2 построена през 1964 год., конструкция на сградата: масивна носещи стени и стоманобетонени подови конструкции, както следва: - Самостоятелен обект с идентификатор 14218.505.692.4.3 / едно четири две едно осем точка пет нула пет точка шест девет две точка четири точка три / по кадастралната карта и кадастрални регистри на гр. Габрово, намиращ се на етаж 3 / три / . Предназначение на обекта: За здравни и социални услуги. Брой нива на обекта: 1. Застроена площ: 199.78 кв.м. / сто деветдесет и девет цяло и 78 кв.м. / кв.м., заедно със съответните идеални части от общински части на сградата и правото на строеж. Съседни самостоятелни обекти в сградата: на същия етаж: няма под обекта: 14218.505.692.4.2 над обекта: 14218.505.692.4.4 .

- Самостоятелен обект с идентификатор 14218.505.692.4.4 / едно четири две едно осем точка пет нула пет точка шест девет две точка четири точка четири/ по кадастралната карта и кадастралните регистри на гр. Габрово, намиращ се на етаж 4 /четири /.

Предназначение на самостоятелния обект: За здравни и социални услуги.

Брой нива на обекта: 1.

Застроена площ: 199.78 кв.м. / сто деветдесет и девет цяло и 0.78 кв.м./, заедно със съответните идеални части от общите части на сградата и правото на строеж.

Съседни самостоятелни обекти в сградата:

на същия етаж: няма

под обекта: 14218.505.692.4.3

над обекта: няма

- Самостоятелен обект с идентификатор 14218.505.692.4.5 / едно четири две едно осем точка пет нула пет точка шест девет две точка четири точка пет / по кадастралната карта и кадастралните регистри на гр. Габрово, намиращ се на етаж -1 / - едно /.

Предназначение на самостоятелния обект: За склад.

Брой нива на обекта: 1.

Застроена площ: 33.00 / тридесет и три / кв.м., заедно със съответните идеални части от общите части на сградата и правото на строеж.

Съседни самостоятелни обекти в сградата:

на същия етаж: 14218.505.692.4.6.

под обекта: няма

над обекта: няма.

- Самостоятелен обект с идентификатор 14218.505.692.4.6 / едно четири две едно осем точка пет нула пет точка шест девет две точка четири точка шест/ по кадастралната карта и кадастралните регистри на гр. Габрово, намиращ се на етаж - 1 /- едно /.

Предназначение на самостоятелния обект: Гараж в сграда

Брой нива на обекта: 1.

Застроена площ: 77.00 / седемдесет и седем / кв.м., заедно със съответните идеални части от общите части на сградата и правото на строеж.

Съседни самостоятелни обекти в сградата:

на същия етаж: 14218.505.692.4.5

под обекта: няма

над обекта: няма.

- Таван, със застроена площ 58.52 кв.м. / петдесет и осем цяло и 0.52 кв.м./

4.МЕСТОНАХОЖДЕНИЕ
НА ИМОТА

Област Габрово, община Габрово, гр. ГАБРОВО
ул. Райчо Каролев № 2

Кадастрален идентификатор 14218.505.692.4 (едно четири две едно осем точка пет нула пет точка шест девет две точка четири).
Квартал от регулация № 178 вУПИ IV по плана на гр.Габрово, II етаж, одобрен с Решение No 103/19.06.2003 г.

5.ГРАНИЦИ НА ИМОТА

описани по-горе.

6.ДАНЪЧНА ОЦЕНКА НА
ИМОТА КЪМ МОМЕНТА
НА УТВЪРЖДАВАНЕ НА
АКТА:

243 640.80 лв.(двеста четиридесет и три хиляди шестстотин и четиридесет лв. и осемдесет ст.)

7.СЪСОБСТВЕНИЦИ

няма


8.НОМЕР И ДАТА НА
СЪСТАВЕНИ ПО-РАНО
АКТОВЕ

АОС № 674 / 01 февруари 2000 г.

9.ПРЕДОСТАВЕНИ ПРАВА ЗА УПРАВЛЕНИЕ:

10.АКТОСЪСТАВИТЕЛ:

Милка Атанасова Мирчева - гл.специалист


.....

(Подпис)

11.ЗАБЕЛЕЖКИ:

Данъчни оценки на:

Обект 14218.505.692.4.3:

93126.40 лв.

Обект 14218.505.692.4.4:

93126.40 лв.

Обект 14218.505.692.4.5:

12306.20 лв.

Обект 14218.505.692.4.6:

28714.50 лв.


Таван:

16367.30 лв.

ВПСВА СЕ В ТОМ	11-138
ВХОДЯЩ №	28587/24.09.2013
ПАРТИДА	23254, 23257, 23259
Съгласно по вписванията:	

ДОГОВОР

рег. № ДС-25-128/ 03.09.2013 год. на ОА – Габрово
 рег. 546 1. 20. 09. 2013 год. на Община Габрово



ЗА БЕЗВЪЗМЕЗДНО ПРЕХВЪРЛЯНЕ НА СОБСТВЕНОСТ ВЪРХУ НЕДВИЖИМИ ИМОТИ – ЧАСТНА ДЪРЖАВНА СОБСТВЕНОСТ

-----Днес, 03.09.2013 (трети септември, две хиляди и тринадесета) година в гр. Габрово, на основание чл. 54, ал. 1 от Закона за държавната собственост, във връзка с Решение № 434 от 25.07.2013 година на Министерски съвет на Република България между

Областна администрация на област Габрово, ЕИК 107053704, с административен адрес гр. Габрово, пл. "Възраждане" № 5, представлявана от Николай Георгиев Григоров – Областен управител на област Габрово от една страна и

Община Габрово, ЕИК 000215630, с административен адрес гр. Габрово, пл. "Възраждане" № 3, представлявана от Таня Венкова Христова – Кмет на Община Габрово от друга се сключи настоящия договор за следното: -----

-----Николай Георгиев Григоров - Областен управител, представляващ Областна администрация на област Габрово, **ПРЕХВЪРЛЯ БЕЗВЪЗМЕЗДНО** на Община Габрово, представлявана от Таня Венкова Христова – Кмет на Община Габрово **ПРАВОТО НА СОБСТВЕНОСТ** върху следните недвижими имоти – частна държавна собственост, а именно: **самостоятелен обект с идентификатор 14218.510.77.1.1** (четирнадесет двеста и осемнадесет точка петстотин и десет точка седемдесет и седем точка едно точка едно), със застроена площ 1 308,00 (хиляда триста и осем) кв.м., **самостоятелен обект с идентификатор 14218.510.77.1.2** (четирнадесет двеста и осемнадесет точка петстотин и десет точка седемдесет и седем точка едно точка две), със застроена площ 1 201,00 (хиляда двеста и един) кв.м. и **самостоятелен обект с идентификатор 14218.510.77.1.4** (четирнадесет двеста и осемнадесет точка петстотин и десет точка седемдесет и седем точка едно точка четири), със застроена площ 373,00 (триста седемдесет и три) кв.м. от масивна триетажна сграда № 1 (едно), построена в поземлен имот с идентификатор 14218.510.77 (четирнадесет двеста и осемнадесет точка петстотин и десет точка седемдесет и седем) по КККР на гр. Габрово, общ. Габрово, същата с административен адрес гр. Габрово, ул. „Петкова нива” № 5, заедно със съответстващите на обектите 67,80 (шестдесет и седем цяло и осемдесет стотни) % идеални части от общите части на сградата. -----

-----Таня Венкова Христова - Кмет на Община Габрово, заяви, че приема от името и за сметка на Община Габрово прехвърленото право на собственост върху описаните по – горе имоти, при посочените по – горе условия. -----

-----Данъчните оценки на имотите са съответно 328 492,40 (триста двадесет и осем хиляди четиристотин деветдесет и две цяло и четиридесет стотни) лева, 292 571,70 (двеста деветдесет и две хиляди петстотин седемдесет и едно цяло и седемдесет стотни) лева и 90 865,30 (деветдесет хиляди осемстотин шестдесет и пет цяло и тридесет стотни/ лева, съгласно Удостоверение за данъчна оценка изх. № ДО003850 от 30.08.2013 година, издадено от Дирекция МДТ - Община Габрово. -----

-----Балансовите стойности на имотите са съответно 328 527,55 (триста двадесет и осем хиляди петстотин двадесет и седем цяло и петдесет и пет стотни) лева, 301 602,63 (триста и една хиляди шестстотин и две цяло и шестдесет и три стотни) лева и 93 658,22 (деветдесет и три хиляди шестстотин петдесет и осем цяло и двадесет и две стотни) лева, съгласно извлечение от инвентарната книга на дълготрайните активи на Областна администрация на област Габрово към 02.09.2013 година.-----

-----Съобразно разпоредбите на чл. 54, ал.1 от Закона за държавната собственост и чл. 4, буква "а" от Правилника за вписванията договорът подлежи на вписване от Община Габрово в Агенция по вписванията – Служба по вписванията – гр. Габрово. -----


-----Настоящият договор се състави в три еднообразни екземпляра по един за страните и един за Агенция по вписванията - Служба по вписванията гр. Габрово.-----

-----При сключване на договора се представиха следните документи: 1. АДС № 2015 от 31.05.2012 година, утвърден от Областен управител на област Габрово, вписан в том IV-81. вх. № 1185/ 04.06.2012 година, партида 23254 – 23259 в Агенция по вписванията – Служба по вписванията - Габрово; 2. Предложение изх. № ОССД 02-01-90 от 05.04.2013 година на Кмета на Община Габрово; 3. Решение № 98 от 03.05.2012 година на Общински съвет – Габрово за безвъзмездно придобиване на самостоятелните обекти; 4. Финансова обосновка; 5. Схема на самостоятелен обект в сграда № 2759 от 18.04.2013 година, изд. от СГКК – Габрово; 6. Схема на самостоятелен обект в сграда № 2760 от 18.04.2013 година, изд. от СГКК – Габрово; 7. Схема на самостоятелен обект в сграда № 2761 от 18.04.2013 година, изд. от СГКК – Габрово; 8. Решение № 434/ 25.07.2013 година на Министерски съвет на Република България; 9. Удостоверение за данъчна оценка изх. № ДО003850 от 30.08.2013 година, изд. от Дирекция "МДТ" - Община Габрово; 10. Извлечение от инвентарната книга на дълготрайните активи на Областна администрация на област Габрово към 02.09.2013 година; 11. Декларация по чл. 264, ал. 1 от Данъчно-осигурителния процесуален кодекс.-----

ЗА ОБЛАСТНА
АДМИНИСТРАЦИЯ ГАБРОВО

НИКОЛАЙ ГРИГОРОВ

Областен управител на област Габрово



ЗА ОБЩИНА
ГАБРОВО

ТАНЯ ХРИСТОВА

Кмет на община Габрово



ЮЛИЯ КОЛЕВА
Главен счетоводител

Съгласувал:
БИЛЯНА ГОЛЕМАНОВА
Гл. юрисконсулт


МАРИЯ ИВАНОВА
Главен счетоводител

Handwritten signatures of Maria Ivanova and another official.



РЕПУБЛИКА БЪЛГАРИЯ

МИНИСТЕРСТВОТО НА РЕГИОНАЛНОТО РАЗВИТИЕ И БЛАГОУСТРОЙСТВО И
МИНИСТЕРСТВОТО НА ПРАВОСЪДИЕТО



3754 ДР. 12 20 17

Акт № 183 том XI / дело № - / 20 г.

Община Габрово

Исходна партида 32446 - 32453

Вписване по ЗСАПВ

Съставен от: [Signature]

УТВЪРЖДАВАМ:
 (подпис и печат) * *
 КМЕТ НА ОБЩИНА:
 ТАНЯ ВЕНКОВА ХРИСТОВА
 ЕИК: 000215630

АКТ № 1960

ЗА ЧАСТНА ОБЩИНСКА СОБСТВЕНОСТ

Регистър VI
Досие 1960ч

1.ДАТА НА СЪСТАВЯНЕ	02.12.2014 г.
2.ПРАВНО ОСНОВАНИЕ	Чл. 2, ал. 1, т.2 от ЗОС, Договор рег. № ДС-25-69 от 19.08.2014 год. на ОА-Габрово и рег. № 530-ОССД-14 от 11.09.2014 год. на Община Габрово от 19.08.2014 г. и Скица № 15-399167-04.11.2014 г. на Служба по геодезия, картография и кадастър гр. Габрово
3.ВИД И ОПИСАНИЕ НА ИМОТА	<p>1. Поземлен имот с идентификатор 14218.520.173 /едно четири две едно осем точка пет две нула точка едно седем три/ по кадастралната карта и кадастралните регистри на гр. Габрово застроен.</p> <p>Площ: 8612 / осем хиляди шестстотин и дванадесет / кв.м. Трайно предназначение на територията: Урбанизирана. Начин на трайно ползване: За обект комплекс за социални грижи.</p> <p>2. Сграда с идентификатор 14218.520.173.1/едно четири две едно осем точка пет две нула точка едно седем три точка едно/, застроена площ 312 / триста и дванадесет / кв.м., брой етажи 8/ осем /, построена през 1979/ хиляда деветстотин седемдесет и девета / год., предназначение:Заведение за социални грижи. Вид конструкция: Масивна - скелетно рамов стоманобетонова.</p> <p>3. Сграда с идентификатор 14218.520.173.2/едно четири две едно осем точка пет две нула точка едно седем три точка две/, застроена площ 285 / двеста осемдесет и пет/ кв.м., брой етажи 7 /седем /, построена през 1979 / хиляда деветстотин седемдесет и девета / год., предназначение: Заведение за социални грижи. Вид конструкция: Масивна - скелетно рамова стоманобетонова.</p>

[Signatures]

19.12.2014

4. Сграда с идентификатор 14218.520.173.3 /едно четири две едно осем точка пет две нула точка едно седем три точка три / застроена площ 274 / двеста седемдесет и четири/ кв.м., брой етажи 6 / шест /, построена през 1979 / хиляда деветстотин седемдесет и девета / год., предназначение: Заведение за социални грижи. Вид конструкция: Масивна - скелетно рамов стоманобетонова.

5. Сграда с идентификатор 14218.520.173.4 /едно четири две едно осем точка пет две нула точка едно седем три точка четири/, застроена площ 99 / деветдесет и девет / кв.м., брой етажи 2 / два /, построена през 1979 / хиляда деветстотин седемдесет и девета / год., предназначение: Заведение за социални грижи. Вид конструкция: Масивна - скелетно рамов стоманобетонова.

6. Сграда с идентификатор 14218.520.173.6 /едно четири две едно осем точка пет две нула точка едно седем три точка шест / застроена площ 89 / осемдесет и девет / кв.м., брой етажи 1/един/, построена през 1979 / хиляда деветстотин седемдесет и девета / год., предназначение: Хангар, депо, гараж. Вид конструкция: Масивна.

7. Сграда с идентификатор 14218.520.173.7 / едно четири две едно осем точка пет две нула точка едно седем три точка седем/, застроена площ 49 / четиридесет и девет / кв.м., брой етажи 1 / един /, построена през 1979 / хиляда деветстотин седемдесет и девета / год., предназначение: Сграда за енергопроизводство. Вид конструкция: Масивна.

8. Сграда с идентификатор 14218.520.173.8 / едно четири две едно осем точка пет две нула точка едно седем три точка осем / застроена площ 29 / двадесет и девет / кв.м., брой етажи 1/един/, построена през 1979 / хиляда деветстотин седемдесет и девета / год., предназначение: селскостопанска сграда. Вид конструкция: Масивна.

4. МЕСТОНАХОЖДЕНИЕ НА ИМОТА

Област Габрово, община Габрово, гр. ГАБРОВО кв. Велчевци
Кадастрален идентификатор 14218.520.173 (едно четири две едно осем точка пет две нула точка едно седем три); Квартал от регулация № 219, УПИ V по плана на кв. Борово-Велчевци, гр. Габрово, одобрен със Заповед No 1613/15.09.1984 г.

5. ГРАНИЦИ НА ИМОТА

поземлени имоти: 14218.520.162, 14218.520.167, 14218.520.168, 14218.520.169, 14218.520.170, 14218.520.172, 14218.520.181, 14219.520.174, 14218.520.204, 14218.520.136, 14218.520.101.

6. ДАНЪЧНА ОЦЕНКА НА ИМОТА КЪМ МОМЕНТА НА УТВЪРЖДАВАНЕ НА АКТА:

1 765 375.10 лв. (един милион седемстотини шестдесет и пет хиляди триста седемдесет и пет лв. и десет ст.)

7. СЪСОБСТВЕНИЦИ


8.НОМЕР И ДАТА НА
СЪСТАВЕНИ ПО-РАНО
АКТОВЕ

АДС №№ 2137 и 2138 / 19 юни 2013 г.

9.ПРЕДОСТАВЕНИ ПРАВА ЗА УПРАВЛЕНИЕ:

10.АКТОСЪСТАВИТЕЛ:

Милка Атанасова Мирчева - гл.специалист



(Подпис)

11.ЗАБЕЛЕЖКИ:

- | | | |
|---|---|---------------|
| 1. Данъчна оценка на поземления имот: | - | 108855.70 лв. |
| 2. Данъчна оценка на сграда 14218.520.173.1 | - | 620579.50 лв. |
| 3. Данъчна оценка на сграда 14218.520.173.2 | - | 496016.00 лв. |
| 4. Данъчна оценка на сграда 14218.520.173.3 | - | 458292.10 лв. |
| 5. Данъчна оценка на сграда 14218.520.173.4 | - | 49228.70 лв. |
| 6. Данъчна оценка на сграда 14218.520.173.6 | - | 15628.20 лв. |
| 7. Данъчна оценка на сграда 14218.520.173.7 | - | 10755.40 лв. |
| 8. Данъчна оценка на сграда 14218.520.173.8 | - | 6019.50 лв. |

Съгласно Удостоверение № АУ-02-25-191#1/21.11.2014 г. сградата, находяща се в кв. Велчеви гр. Габрово, построена в УПИ V от кв. 219 по действащия план на кв. Борово-Велчеви съответстващ на ПИ 14218.520.173 е с обем с променлива височина, поради което в Кадастралната карта на гр. Габрово е отразена като отделни сгради с различни идентификатори 14218.520.173.1, 14218.520.173.2, 14218.520.173.3 и 14218.520.173.4, но на практика всички те са част от една сграда, представляваща бивш Дом за медико-социални грижи за деца гр. Габрово.