




РЕПУБЛИКА БЪЛГАРИЯ

МИНИСТЕРСТВОТО НА РЕГИОНАЛНОТО РАЗВИТИЕ И БЛАГОУСТРОЙСТВО И  
МИНИСТЕРСТВОТО НА ПРАВОСЪДИЕТО

ОБЩИНА ГАБРОВО ОБЛАСТ ГАБРОВО



Вписване по ЗС/ПВ

УТВЪРЖДАВАМ: .....

(подпис и печат)

КМЕТ НА ОБЩИНА:

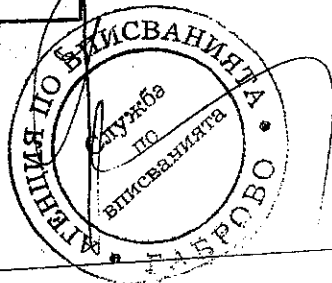
ТАНЯ ВЕНКОВА ХРИСТОВА

БИК: 000215630

Служба по вписванията гр. Габрово	
Вк. рег. №	1044 / 15.04.2015 г.
Акт №	129 том III / дело № / 20 г.
Партидна книга: том	2422 стр.
Имотна парцела	
Д.Г.	кв. № / 20 г.
Съдия по вписванията:	

АКТ № 2049

ЗА ЧАСТНА ОБЩИНСКА СОБСТВЕНОСТ



Регистър VI  
Досие 2049ч

1.ДАТА НА СЪСТАВЯНЕ	07.04.2015 г.
2.ПРАВНО ОСНОВАНИЕ	Чл.2, ал.1, т.1 от Закона за общинската собственост и Скица №15-101178-12.03.2015 г. на Службата по Геодезия, Картография и Кадастър Габрово
3.ВИД И ОПИСАНИЕ НА ИМОТА	Поземлен имот с кадастрален идентификатор 14218.501.281 /едно четири две едно осем точка пет нула едно точка две осем едно/, незастроен, с площ 255 /двеста петдесет и пет/ кв.м. Трайно предназначение на територията: Урбанизирана; Начин на трайно ползване: Незастроен имот за жилищни нужди.
4.МЕСТОНАХОЖДЕНИЕ НА ИМОТА	Област Габрово, община Габрово, гр. ГАБРОВО, кв. Русевци ул. Българка Кадастрален идентификатор 14218.501.281 по КК и КР, одобрени със заповед № РД-18-64/26.10.2007 г. на изп.директор на АГКК; УПИ VIII от кв.25 по план на гр.Габрово - I етап, одобрен с решение №236/28.03.2001 г. на Общински съвет Габрово.
5.ГРАНИЦИ НА ИМОТА	имоти с №№ 14218.501.1045, 14218.501.1058, 14218.501.280 14218.501.282
6.ДАНЪЧНА ОЦЕНКА НА ИМОТА КЪМ МОМЕНТА НА УТВЪРЖДАВАНЕ НА АКТА:	3 585.80 (три хиляди петстотин осемдесет и пет лева осемдесет ст.)

СЪСОБСТВЕНИЦИ

8.НОМЕР И ДАТА НА  
СЪСТАВЕНИ ПО-РАНО  
АКТОВЕ

9.ПРЕДОСТАВЕНИ ПРАВА ЗА УПРАВЛЕНИЕ:

10.АКТОСЪСТАВИТЕЛ:

Желязка Съботинова Иванова - ст.експерт

(Подпис)

11.ЗАБЕЛЕЖКИ:



СЛУЖБА ПО ГЕОДЕЗИЯ, КАРТОГРАФИЯ И КАДАСТЪР - ГР. ГАБРОВО

5300, Пл. "ВЪЗРАЖДАНЕ" №5, ет.4, 066/801644,  
gabrovo@cadastre.bg, БУЛСТАТ:130362903

СКИЦА НА ПОЗЕМЛЕН ИМОТ  
№ 15-101178-12.03.2015 г.

Поземлен имот с идентификатор 14218.501.281

Гр. Габрово, общ. Габрово, обл. Габрово

По кадастралната карта и кадастралните регистри, одобрени със Заповед РД-18-64/26.10.2007 г.  
на ИЗПЪЛНИТЕЛЕН ДИРЕКТОР НА АГКК

Последно изменение със заповед: няма издадена заповед за изменение в КККР

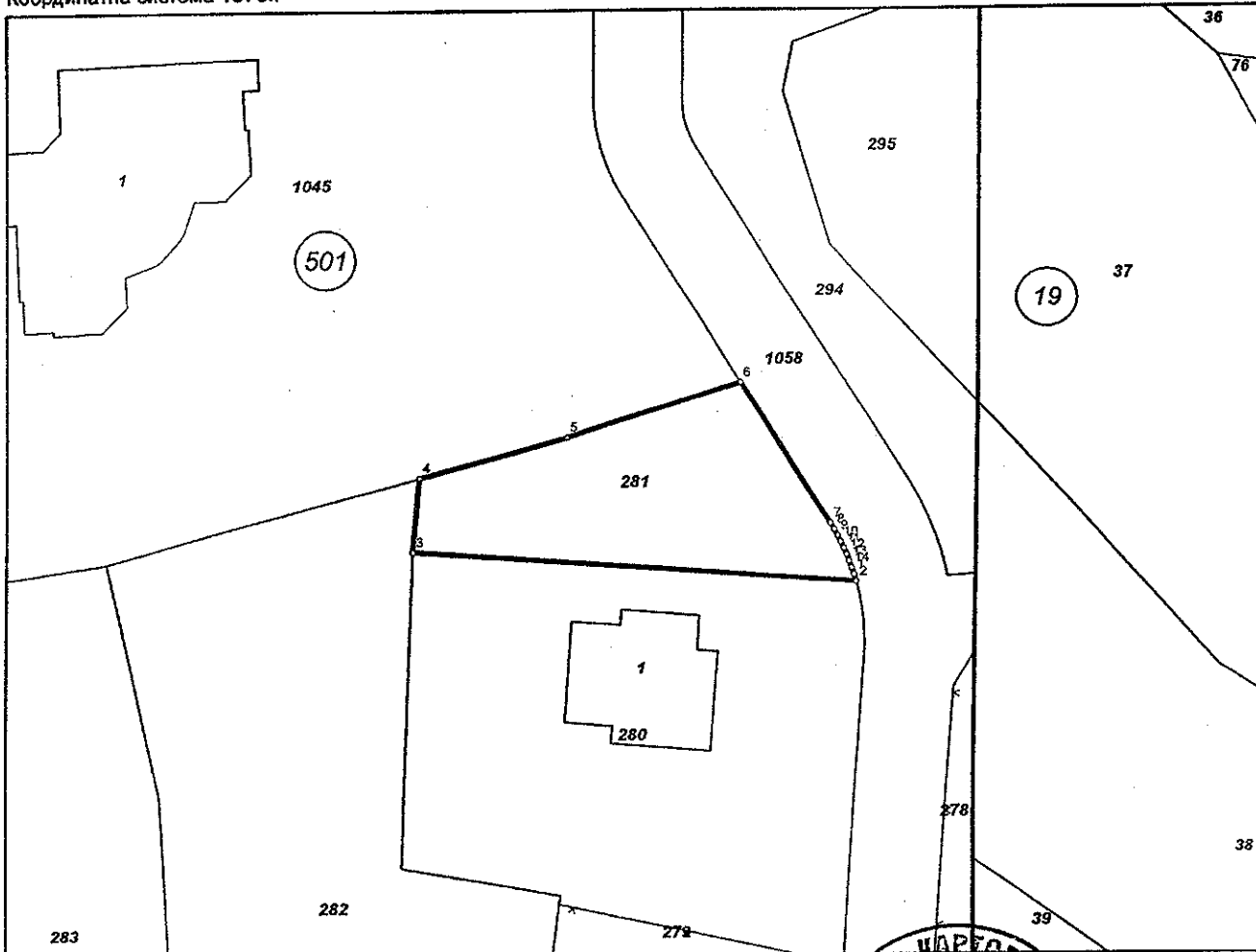
Адрес на поземления имот: гр. Габрово, п.к. 5300, ул. БЪЛГАРКА

Площ: 255 кв.м

Трайно предназначение на територията: Урбанизирана

Начин на трайно ползване: Незастроен имот за жилищни нужди

Координатна система 1970г.



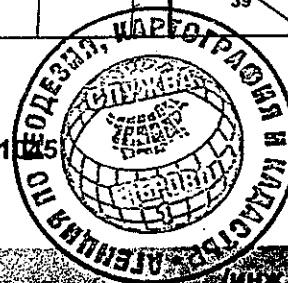
М 1:500

Стар идентификатор: няма

Номер по предходен план: 5010252, квартал: 25, парцел: VIII

Съседни: 14218.501.282, 14218.501.280, 14218.501.1058, 14218.501.1055

Скица № 15-101178-12.03.2015 г. издадена въз основа на  
документ с входящ № 01-68163-10.03.2015 г.



(ИМК: Нели Пазарова)

Собственици:  
няма данни

Носители на други вещни права:  
няма данни

Сгради, които попадат върху имота  
...

Списък с координатите на точките, определящи границите на поземления имот:

Координатна система 1970г.

Точка №	Координати	
	X [m]	Y [m]
1.	4664518.57	8668648.46
2.	4664518.06	8668648.61
3.	4664520.19	8668618.38
4.	4664525.29	8668618.79
5.	4664528.00	8668628.88
6.	4664531.79	8668640.69
7.	4664522.06	8668646.83
8.	4664521.65	8668647.08
9.	4664521.23	8668647.32
10.	4664520.80	8668647.54
11.	4664520.37	8668647.75
12.	4664519.92	8668647.95
13.	4664519.48	8668648.13
14.	4664519.02	8668648.30



Нели Лазарова