



АГЕНЦИЯ ПО ГЕОДЕЗИЯ,
КАРТОГРАФИЯ И КАДАСТЪР

СОФИЯ 1618, кв. ПАВЛОВО, ул. М. УСАДЖИЕВ
ТЕЛ.: 02/818 83 83, ФАКС: 02/955 53 83
ACAD@CADASTRE.BG • УЧРД/КАДАСТРЕ.БГ

СЛУЖБА ПО ГЕОДЕЗИЯ, КАРТОГРАФИЯ И КАДАСТЪР - ГР. ГАБРОВО

5300, Пл. "ВЪЗРАЖДАНЕ" №5, ет.4, 066/801644,
gabrovo@cadastre.bg, БУЛСТАТ:130362903

СХЕМА № 15-306166-16.05.2018 г.
НА САМОСТОЯТЕЛЕН ОБЕКТ В СГРАДА

с идентификатор **14218.504.77.3.11**

Гр. Габрово, общ. Габрово, обл. Габрово

По кадастралната карта и кадастралните регистри, одобрени със Заповед РД-18-64/26.10.2007 г.
на **ИЗПЪЛНИТЕЛЕН ДИРЕКТОР НА АГКК**

Последно изменение със заповед: няма издадена заповед за изменение в КККР

Адрес на имота: гр. Габрово, п.к. 5300, ул. АНТИМ ПЪРВИ № 8, ет. 3, ап. 11

Самостоятелният обект се намира в сграда № 3, разположена в поземлен имот с идентификатор **14218.504.77**

Предназначение на самостоятелния обект: **Жилище, апартамент**

Брой нива на обекта: **1**

Посочена в документа площ: **38.47 кв.м**

Прилежащи части: маза № 7 - 3.80 кв.м., таван № 20 - 3.86 кв.м., 2.344 % - ид.ч. от общ.ч. на сгр.

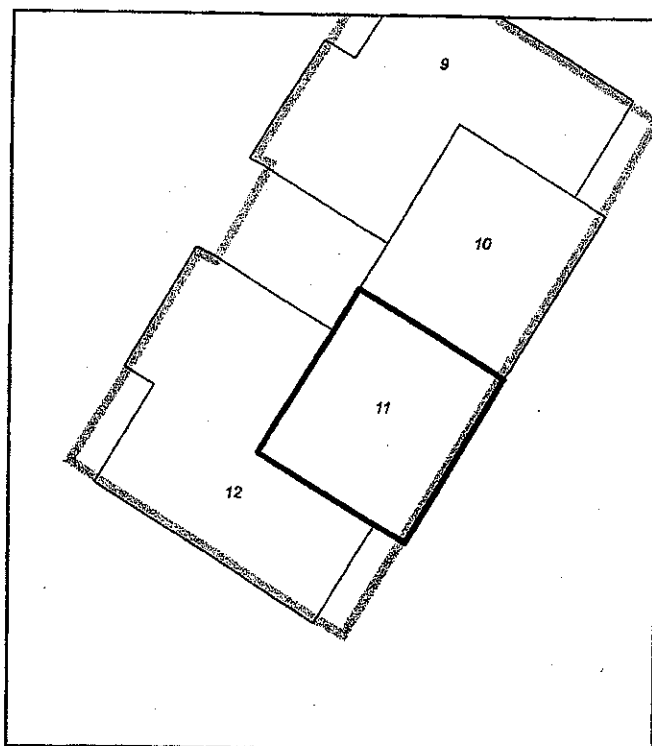
Ниво: **1**

Съседни самостоятелни обекти в сградата:

На същия етаж: **14218.504.77.3.12, 14218.504.77.3.10**

Под обекта: **14218.504.77.3.8, 14218.504.77.3.7**

Над обекта: **14218.504.77.3.15, 14218.504.77.3.14**



Собственици:

1. 000215630, ОБЩИНА ГАБРОВО

Няма данни за идеалните части

Акт за общинска собственост № 28 том IV рег. 1118 от 03.05.2018г., издаден от АВ - СЛУЖБА ПО
ВПИСВАНИЯТА - ГР. ГАБРОВО

Носители на други вещни права:

няма данни

Схема № 15-306166-16.05.2018 г. издадена въз основа на
документ с входящ № 01-173794-15.05.2018 г.



/инж. Нели Лазарова/





РЕПУБЛИКА БЪЛГАРИЯ

МИНИСТЕРСТВОТО НА РЕГИОНАЛНОТО РАЗВИТИЕ И БЛАГОУСТРОЙСТВО И
МИНИСТЕРСТВОТО НА ПРАВОСЪДИЕТО

ОБЩИНА ГАБРОВО ОБЛАСТ ГАБРОВО

УТВЪРЖДАВАМ: _____

(подпис и печат) * *

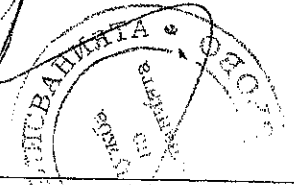
Вписване по ЗС/ПВ

КМЕТ НА ОБЩИНА:
ТАНЯ ВЕНКОВА ХРИСТОВА
ЕИК: 000215630

Служба по вписванията гр. Габрово	
Вх. рег. №	1118 / 03-050 2018
Акту №	28 том IV / дело № / 20 г.
Партидна книга: том	стр.
Имотна партида	62142
Д.Т.	кв. № / 20 г.
Съдия по вписванията:	

АКТ № 2438
ЗА ЧАСТНА ОБЩИНСКА СОБСТВЕНОСТ

Регистър VI
Досие 2438ч



1.ДАТА НА СЪСТАВЯНЕ	02.05.2018 г.
2.ПРАВНО ОСНОВАНИЕ	Чл.59, ал.1 от Закона за общинската собственост и Схема № 15-206227-03.04.2018 г. на Служба по геодезия, картография и кадастър гр. Габрово
3.ВИД И ОПИСАНИЕ НА ИМОТА	Апартамент №11 (единадесет), ет.3 (три) със застроена площ 38.47 (тридесет и осем кв.м. и четиридесет и седем кв.дм.) кв.м., състоящ се от една стая, кухня, баня - WC и входно антре, заедно с прилежащата маза № 7 (седем) - по арх. проект, с площ 3.80 (три кв.м и осемдесет кв.дм.) кв.м., 2.344 % (два процента и триста четиридесет и четири хилядни от процента) идеални части от общите части на сградата и заедно с правото на строеж върху УПИ I - жилищно строителство от кв. 90 по плана на гр.Габрово - II етап, I - част. Построен 1981 г. (хиляда деветстотин осемдесет и първа).
4.МЕСТОНАХОЖДЕНИЕ НА ИМОТА	Област Габрово, община Габрово, гр. ГАБРОВО ул. Антим Първи № 8, ет. 3, ап. 11 Кадастрален идентификатор 14218.504.77.3.11 по КК и КР на гр.Габрово, одобрени със 3-д РД-18-64/26.10.2007 г. на Изп.директор на АГКК, построен с отстъпено право на строеж върху УПИ I - жилищно строителство от кв. 90 по плана на гр.Габрово - II етап, I част, одобрен с Решение №103 от 19.06.2003 г. на Общински съвет Габрово
5.ГРАНИЦИ НА ИМОТА	За апартамента: на същия етаж - 14218.504.77.3.12, 14218.504.77.3.10 ; под обекта - 14218.504.77.3.8, 14218.504.77.3.7; над обекта - 14218.504.77.3.15, 14218.504.77.3.14. За мазата: отгоре - ап.№4; отдолу - няма; СЗ - маза на ап.№23, ЮИ - маза на ап.№6; СИ - коридор; ЮЗ - двор. за тавана: отгоре - покрив; отдолу - ап.26; СЗ - таван на ап.№6, ЮИ - таван на ап.№23; СИ - двор; ЮЗ - коридор.

Handwritten signature

деветдесет ст.)

ИМОТА КЪМ МОМЕНТА НА
УТВЪРЖДАВАНЕ НА АКТА:

7. СЪСОБСТВЕНИЦИ

8. НОМЕР И ДАТА НА
СЪСТАВЕНИ ПО-РАНО
АКТОВЕ

АОС № 316 / 23 юни 1997 г.

9. ПРЕДОСТАВЕНИ ПРАВА ЗА УПРАВЛЕНИЕ:

10. АКТОСЪСТАВИТЕЛ:

Желязка Съботинова Иванова - ст. експерт

[Signature]

(Подпис)

11. ЗАБЕЛЕЖКИ:

1. Мероприятие което от този АОС е Акт № 2438 от 25.05.2018г. за поправка на акт за частна общинска собственост № 2438 / 02.05.2018г.

Утвърдил:

Имет;

1 Ил. Кристова



Вписан:

Ст. експерт:

[Signature]
Ил. Иванов



РЕПУБЛИКА БЪЛГАРИЯ

МИНИСТЕРСТВОТО НА РЕГИОНАЛНОТО РАЗВИТИЕ И БЛАГОУСТРОЙСТВО И
МИНИСТЕРСТВОТО НА ПРАВОСЪДИЕТО

ОБЩИНА ГАБРОВО ОБЛАСТ ГАБРОВО

УТВЪРЖДАВАМ:

(подпис и печат)

КМЕТ НА ОБЩИНА:

ТАНЯ ВЕНКОВА ХРИСТОВА

ЕИК: 000215630

Вписване по 30/ПВ

Д.Е.

кв. №


АКТ № 2439

ЗА ПОПРАВКА НА АКТ
ЗА ЧАСТНА ОБЩИНСКА СОБСТВЕНОСТ № 2438/02 05 2018 г.

Регистър VI

Досие 2438ч

1.ДАТА НА СЪСТАВЯНЕ	25.05.2018 г.
2.ПРАВНО ОСНОВАНИЕ	Чл.60, ал.3 от Закона за общинската собственост - допусната явна фактическа грешка
3.ВИД И ОПИСАНИЕ НА ИМОТА	Апартамент №11 (единадесет), ет.3 (три) със застроена площ - 38.47 (тридесет и осем кв.м. и четиридесет и седем кв.дм.) кв.м., състоящ се от една стая, кухня, баня - WC и входно антре, заедно с: прилежащата маза № 7 (седем) - по арх. проект, с площ 3.80 (три кв.м и осемдесет кв.дм.) кв.м., прилежащ таван № 20 (двадесет) със застроена площ 3.86 (три кв.м и осемдесет и шест кв.дм) кв.м., 2.344 % (два процента и триста четиридесет и четири хилядни от процента) идеални части от общите части на сградата и заедно с правото на строеж върху УПИ I - жилищно строителство от кв. 90 по плана на гр.Габрово - II етап, I - част. Построен 1981 г. (хиляда деветстотин осемдесет и първа).
4.МЕСТОНАХОЖДЕНИЕ НА ИМОТА	Област Габрово, община Габрово, гр. ГАБРОВО ул. Антим Първи № 8, ет. 3, ап. 11 Кадастрален идентификатор 14218.504.77.3.11 по КК и КР на гр.Габрово, одобрени със 3-д РД-18-64/26.10.2007 г. на Изп.директор на АГКК, построен с отстъпено право на строеж върху УПИ I - жилищно строителство от кв. 90 по плана на гр.Габрово - II етап, I част, одобрен с Решение №103 от 19.06.2003 г. на Общински съвет Габрово
5.ГРАНИЦИ НА ИМОТА	За апартамента: на същия етаж - 14218.504.77.3.12, 14218.504.77.3.10 ; под обекта - 14218.504.77.3.8, 14218.504.77.3.7; над обекта - 14218.504.77.3.15, 14218.504.77.3.14. За мазата: отгоре - ап.№4; отдолу - няма; СЗ - маза на ап.№23, ЮИ - маза на ап.№6; СИ - коридор; ЮЗ - двор. за тавана: отгоре - покрив; отдолу - ап.26; СЗ - таван на ап.№6, ЮИ - таван на ап.№23; СИ - двор; ЮЗ - коридор.

6. ДАНЪЧНА ОЦЕНКА НА ИМОТА КЪМ МОМЕНТА НА УТВЪРЖДАВАНЕ НА АКТА:	18 912.90 (осемнадесет хиляди деветстотин и дванадесет лв. и деветдесет ст.) лв.
7. СЪСОБСТВЕНИЦИ	
8. ПРЕДОСТАВЕНИ ПРАВА ЗА УПРАВЛЕНИЕ:	
9. АКТОСЪСТАВИТЕЛ: Желязка Съботинова Иванова - ст. експерт	 (Подпис)
10. ЗАБЕЛЕЖКИ:	