



**АГЕНЦИЯ ПО ГЕОДЕЗИЯ,  
КАРТОГРАФИЯ И КАДАСТЪР  
СЛУЖБА ПО ГЕОДЕЗИЯ, КАРТОГРАФИЯ И КАДАСТЪР - гр. ГАБРОВО**

София 1618, кв. ПАВЛОВО, ул. МУСАЛА №1  
ТЕЛ.: 02/818 83 83, ФАКС: 02/955 53 33  
ACAD@CADASTRE.BG • WWW.CADASTRE.BG

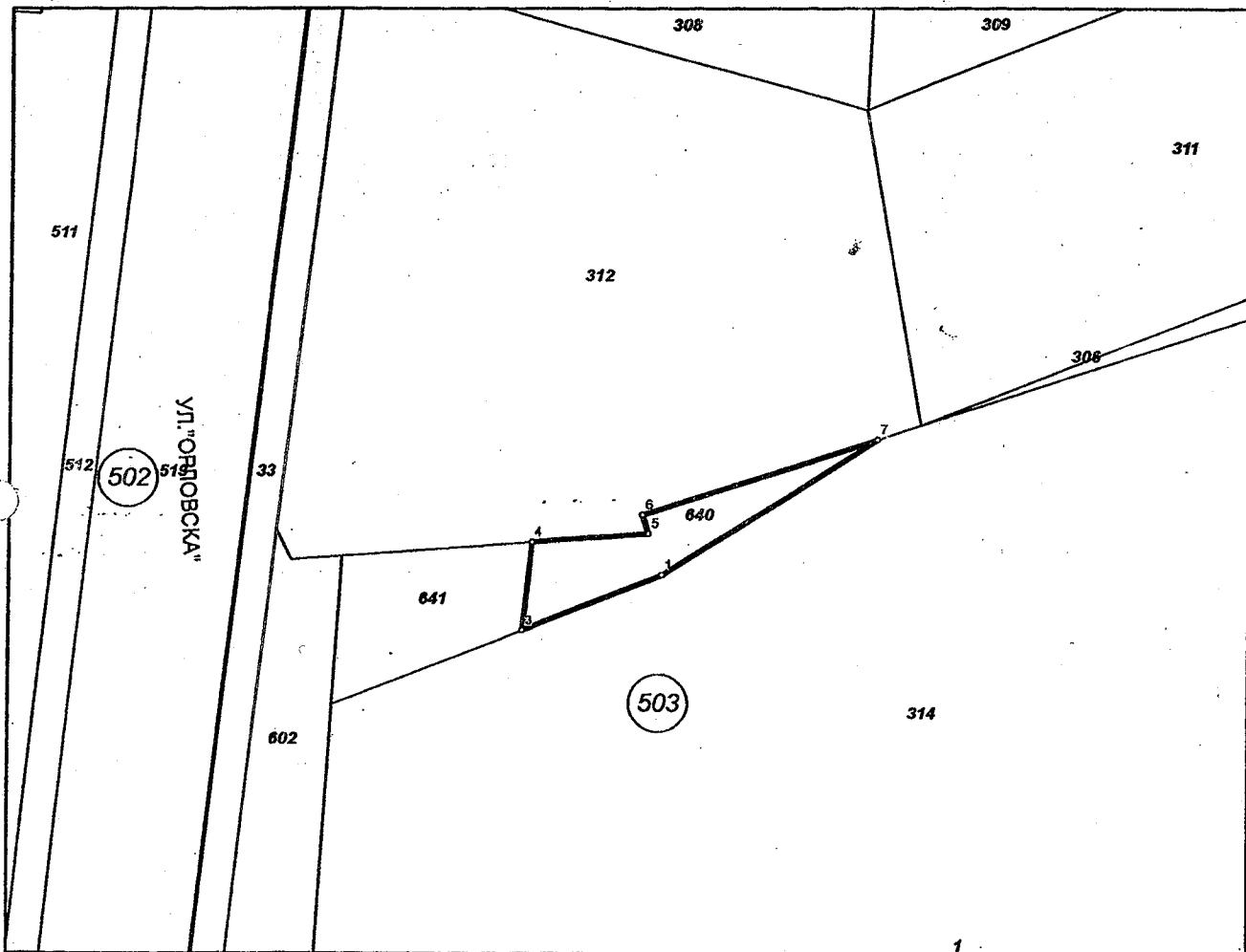
5300, Пл. "ВЪЗРАЖДАНЕ" №5, ет.4, 066/801644,  
gabrovo@cadastre.bg, acad\_gabro@mail.bg, БУЛСТАТ:130362903

**СКИЦА НА ПОЗЕМЛЕН ИМОТ  
№ 2185 / 18.04.2012 г.**

Поземлен имот с идентификатор 14218.503.640

Гр. Габрово, общ. Габрово, обл. Габрово  
По кадастралната карта и кадастралните регистри, одобрени със Заповед РД-18-64 / 26.10.2007г.  
на **ИЗПЪЛНИТЕЛЕН ДИРЕКТОР НА АГКК**  
Последно изменение със заповед: КД-14-07-74 / 02.03.2012г. на **НАЧАЛНИК НА СГКК - ГАБРОВО**  
Адрес на поземления имот: гр. Габрово, п.к. 5300, ул. ОРЛОВСКА  
Площ: 77 кв.м  
Трайно предназначение на територията: **Урбанизирана**  
Начин на трайно ползване: **За друг вид производствен, складов обект**  
Юмер по предходен план: **313, квартал: 68, парцел: XVI**

Координатна система 1970г.



М 1:500

Съседи: 14218.503.641, 14218.503.314, 14218.503.312

Скица № 2185 / 18.04.2012 г. издадена въз основа на документ с входящ № 99-1813 / 11.04.2012 г.



*Нели Лазарова*

Нели Лазарова



РЕПУБЛИКА БЪЛГАРИЯ

МИНИСТЕРСТВО НА РЕГИОНАЛНОТО РАЗВИТИЕ И БЛАГОУСТРОЙСТВО И  
МИНИСТЕРСТВО НА ПРАВОСЪДИЕТО




ОПИСВА СЕ ДТОМ 11-1215  
ВХОДЯЩ № 6381 от 04.04.2012  
ПАРТИДА: 24082  
Съдия по вписванията:

ОБЩИНА Габрово ОБЛАСТ Габрово

УТВЪРЖДАВАМ: .....  
(подпис и печат)

Вписване по ЗС/ПВ  
Служба по вписванията Габрово  
СЪДИЯ ПО ВПИСВАНИЯТА

КМЕТ НА ОБЩИНА:  
ТАНЯ ВЕНКОВА ХРИСТОВА  
(име и фамилия)  
ЕИК: 000215630



АКТ № 1595


ЗА ЧАСТНА ОБЩИНСКА СОБСТВЕНОСТ

Регистър VI  
Досие 1595ч

1.ДАТА НА СЪСТАВЯНЕ	05.04.2012 г.
2.ПРАВНО ОСНОВАНИЕ	Чл.2, ал.1, т.7 от ЗОС Скица № 1435/19.03.2012 г. на Службата по Геодезия, Картография и Кадастър Габрово
3.ВИД И ОПИСАНИЕ НА ИМОТА	Поземлен имот с кадастрален идентификатор 14218.503.640 /едно четири две едно осем точка пет нула три точка шест четири нула/ по кадастралната карта на гр.Габрово; Площ 77 /седемдесет и седем кв.м./ Трайно предназначение на територията: Урбанизирана Начин на трайно ползване: За друг вид производствен, складов обект
4.МЕСТОНАХОЖДЕНИЕ НА ИМОТА	Област Габрово, община Габрово, гр. ГАБРОВО кв. Северна индустриална зона, ул. Орловска Кадастрален идентификатор 14218.503.640 (едно четири две едно осем точка пет нула три точка шест четири нула); Квартал от регулация № 68; Парцел 313; по ПУП на Северна зона Габрово, одобрен с Решение No 167/21.07.2011 на Общински съвет Габрово
5.ГРАНИЦИ НА ИМОТА	14218.503.312; 14218.503.314; 14218.503.641;
6.ДАНЪЧНА ОЦЕНКА НА ИМОТА КЪМ МОМЕНТА НА УТВЪРЖДАВАНЕ НА АКТА:	757(седемстотин петдесет и седем лв.)

8. НОМЕР И ДАТА НА  
СЪСТАВЕНИ ПО-РАНО  
АКТОВЕ

9. ПРЕДОСТАВЕНИ ПРАВА ЗА УПРАВЛЕНИЕ



10. АКТОСЪСТАВИТЕЛ:  
Желязка Съботинова Иванова - ст. експерт

  
(Подпис)

11. ЗАБЕЛЕЖКИ: