



АГЕНЦИЯ ПО ГЕОДЕЗИЯ,
КАРТОГРАФИЯ И КАДАСТЪР

Ул. "Бойката" № 16, Габрово
5300, Пл. "ВЪЗРАЖДАНЕ" №5, ет.4, 066/801644,
gabrovo@cadastre.bg, БУЛСТАТ:130362903
стр. 1 от 2

СЛУЖБА ПО ГЕОДЕЗИЯ, КАРТОГРАФИЯ И КАДАСТЪР - ГР. ГАБРОВО

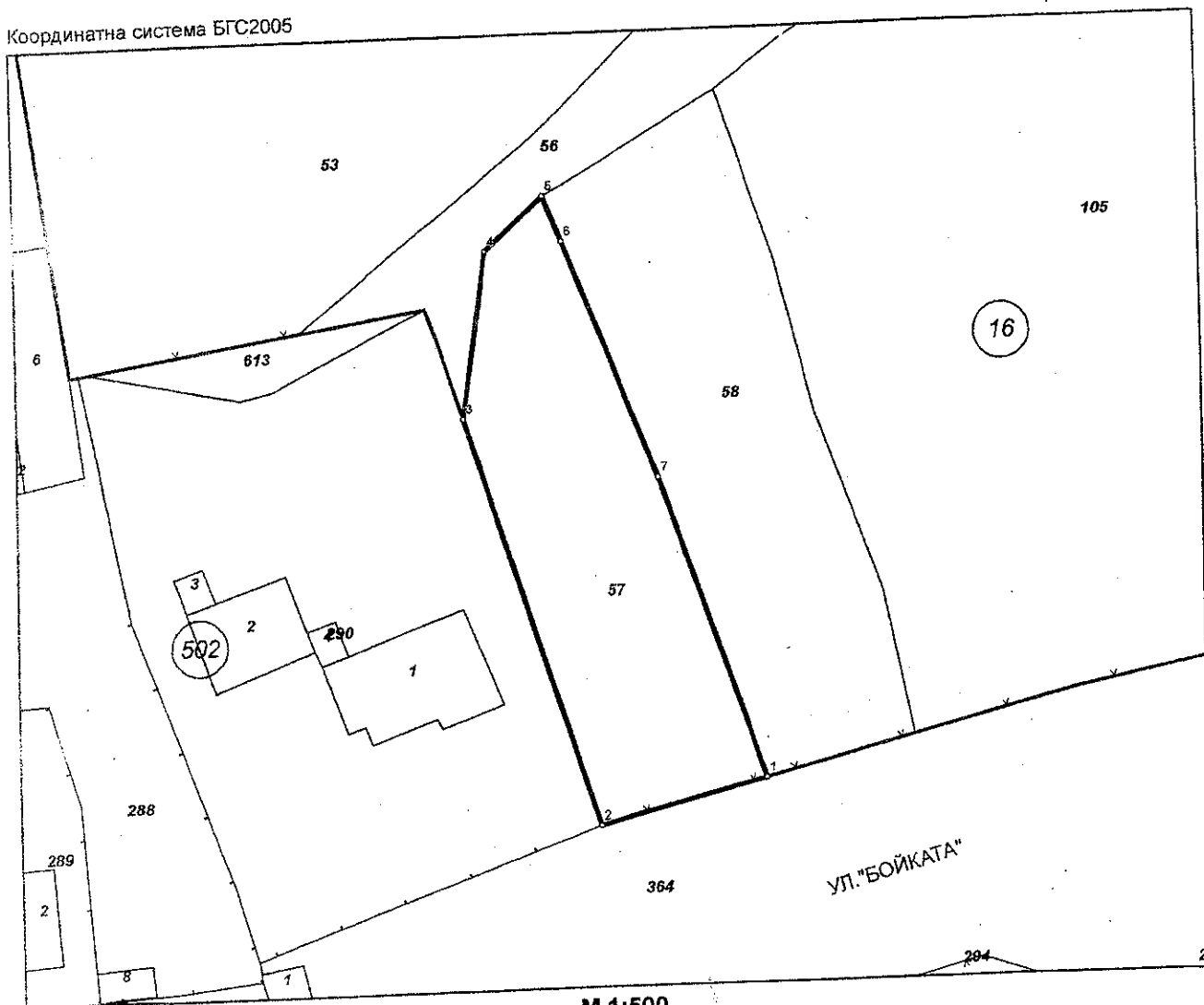
5300, Пл. "ВЪЗРАЖДАНЕ" №5, ет.4, 066/801644,
gabrovo@cadastre.bg, БУЛСТАТ:130362903

СКИЦА НА ПОЗЕМЛЕН ИМОТ № 15-277195-02.07.2015 г.

Поземлен имот с идентификатор 14218.16.57

Гр. Габрово, общ. Габрово, обл. Габрово
По кадастралната карта и кадастралните регистри, одобрени със Заповед РД-18-64/26.10.2007 г.
на **ИЗПЪЛНИТЕЛЕН ДИРЕКТОР НА АГК**
Последно изменение със заповед: **няма издадена заповед за изменение в КККР**
Адрес на поземления имот: **местност ТОНЧЕВЦИ**
Площ: **468 кв.м**
Трайно предназначение на територията: **Земеделска**
Начин на трайно ползване: **Овощна градина**

Координатна система БГС2005



М 1:500

Номер по предходен план: 016057, квартал: 0
Съседи: 14218.502.364, 14218.502.290, 14218.16.58, 14218.16.56

Скица № 15-277195-02.07.2015 г. издадена въз основа на
документ с входящ № 01-186593-29.06.2015 г.

/инж. Нели Пазарова/



РЕПУБЛИКА БЪЛГАРИЯ

МИНИСТЕРСТВОТО НА РЕГИОНАЛНОТО РАЗВИТИЕ И БЛАГОУСТРОЙСТВО И
МИНИСТЕРСТВОТО НА ПРАВОСЪДИЕТО

ОБЩИНА ГАБРОВО ОБЛАСТ ГАБРОВО

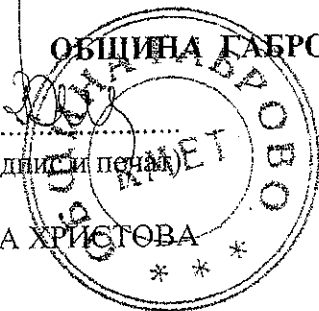
УТВЪРЖДАВАМ:

(подпис и печат)

КМЕТ НА ОБЩИНА:

ТАНЯ ВЕНКОВА ХРИСТОВА

БИК: 000215630

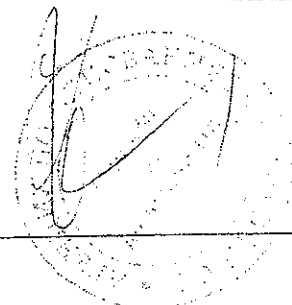


Вписване по ЗС/ПВ в същинската гр. Габрово

Вх. рег. №	2435	24.04.15
Акт №	91	т. VII / дело № - / г.
Нартична книга / том	47148	стр.
Име на партида		
Д.Т.	ка. №	/ г.
Съдия по вписванията:		

АКТ № 2179

ЗА ЧАСТНА ОБЩИНСКА СОБСТВЕНОСТ


Регистър VI
Досие 2179ч

1.ДАТА НА СЪСТАВЯНЕ	20.07.2015 г.
2.ПРАВНО ОСНОВАНИЕ	Чл.2,ал.1,т.1 от ЗОС, Протоколно решение № 1 от 29.12.2008 г. на комисията по чл. 19,ал.2 от ЗСПЗЗ,одобрено със Заповед № РД-ЗА-54/30.12.2008 г. на Директора на ОД "Земеделие", гр.Габрово и Скица № 15-277195-02.07.2015 г. на Служба по геодезия, картография и кадастър гр. Габрово.
3.ВИД И ОПИСАНИЕ НА ИМОТА	Земеделска земя Поземлен имот с идентификатор 14218.16.57 /едно четири две едно осем точка едно шест точка пет седем / по кадастралната карта и кадастралните регистри на гр. Габрово, находящ се в местност "Тончевци", незастроен. Площ: 468 /четирисотин шестдесет и осем/ кв.м. Трайно предназначение на територията: Земеделска. Начин на трайно ползване: Овощна градина. Категория на земята при неполивни условия: Шеста
4.МЕСТОНАХОЖДЕНИЕ НА ИМОТА	Област Габрово, община Габрово, гр. ГАБРОВО м. Тончевци Кадастрален идентификатор 14218.16.57 (едно четири две едно осем точка едно шест точка пет седем);
5.ГРАНИЦИ НА ИМОТА	имоти: 14218.502.364, 14218.502.290, 14218.16.58, 14218.16.56.
6.ДАНЪЧНА ОЦЕНКА НА ИМОТА КЪМ МОМЕНТА НА УТВЪРЖДАВАНЕ НА АКТА:	106.63 лв. (сто и шест лв. и шестдесет и три ст.)

8. НОМЕР И ДАТА НА
СЪСТАВЕНИ ПО-РАНО
АКТОВЕ

9. ПРЕДОСТАВЕНИ ПРАВА ЗА УПРАВЛЕНИЕ:

10. АКТОСЪСТАВИТЕЛ:
Милка Атанасова Мирчева - гл. специалист



(Подпис)

11. ЗАБЕЛЕЖКИ: