



РЕПУБЛИКА БЪЛГАРИЯ

МИНИСТЕРСТВОТО НА РЕГИОНАЛНОТО РАЗВИТИЕ И БЛАГОУСТРОЙСТВО И
МИНИСТЕРСТВОТО НА ПРАВОСЪДИЕТО

ОБЩИНА ГАБРОВО ОБЛАСТ ГАБРОВО


УТВЪРЖДАВАМ:

(подпис и печат)

КМЕТ НА ОБЩИНА:

ТАНЯ ВЕНКОВА ХРИСТОВА *

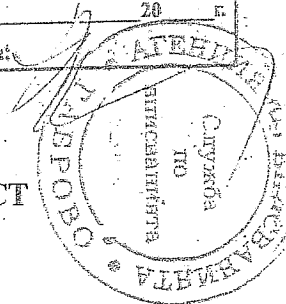
БИК: 000215630

Вписване по ЗСЛП *дело 2566*

Служба по вписванията гр. Габрово	
Вх. рег. № <i>2574</i>	г. <i>20</i>
Акт № <i>189</i> том <i>VIII</i> / дело № <i>980</i> / 20	г.
Партидна книга: том _____	стр. _____
Имотна карта <i>72640</i>	
Д.Т. _____ кв. № _____	70
Съдия по вписванията: _____	

АКТ № 2531

ЗА ЧАСТНА ОБЩИНСКА СОБСТВЕНОСТ


Регистър VI
Досие 2531ч

1.ДАТА НА СЪСТАВЯНЕ	21.10.2020 г.
2.ПРАВНО ОСНОВАНИЕ	Чл.2, ал.1, т.1 от Закона за общинската собственост Заповед №234/07.06.2006 на Областния управител на област Габрово и скица №694/12.10.2020г. издадена от Община Габрово
3.ВИД И ОПИСАНИЕ НА ИМОТА	Земеделска земя Новообразуван имот №401.75 в м.Синча, землище на с.Баланите, ЕКАТТЕ 02347, общ.Габрово, одобрен със Заповед №234/07.06.2006г. на Областния управител на област Габрово. Площ:309 (триста и девет) кв.м. Начин на трайно ползване: за земеделски труд и отдих (съгласно §4 от ПЗР на ЗСПЗЗ) Категория на земята при неполивни условия: девета
4.МЕСТОНАХОЖДЕНИЕ НА ИМОТА	Област Габрово, община Габрово, С. БАЛАНИТЕ м. СИНЧА
5.ГРАНИЦИ НА ИМОТА	401.502 401.31 401.30 имоти по КК на з-ще Балани
6.ДАНЪЧНА ОЦЕНКА НА ИМОТА КЪМ МОМЕНТА НА УТВЪРЖДАВАНЕ НА АКТА:	7,46 (словом: седем лв. и четиридесет и шест ст.)

8. НОМЕР И ДАТА НА
СЪСТАВЕНИ ПО-РАНО
АКТОВЕ

9. ПРЕДОСТАВЕНИ ПРАВА ЗА УПРАВЛЕНИЕ:

10. АКТОСЪСТАВИТЕЛ:
Галина Иванова Марева - гл. експерт


.....
(Подпис)

11. ЗАБЕЛЕЖКИ:

СЛУЖЕБНА СКИЦА

№ 694/12.10.2020 г.

М 1:500

на новообразуван имот № 401.75

по плана на новообразуваните имоти на местност СИНЧА, землище на с. Балани, код по ЕКАТТЕ 02347, община Габрово, одобрен със заповед № 234/07.06.2006 г. на областния управител на област Габрово. Новообразуваният имот е собственост на: ОБЩИНА ГАБРОВО, ЕГН: 0000215630; адрес: гр. Габрово, пл. Възраждане № 3, п.код 5300;

документ: Няма документ за собственост № /01.01.1900 г., издаден от РС-ГАБРОВО

Площ на новообразувания имот: 309 кв.м.

Вид територия: За нуждите на селското стопанство

Вид собственост: Общинска частна ЗСПЗЗ)

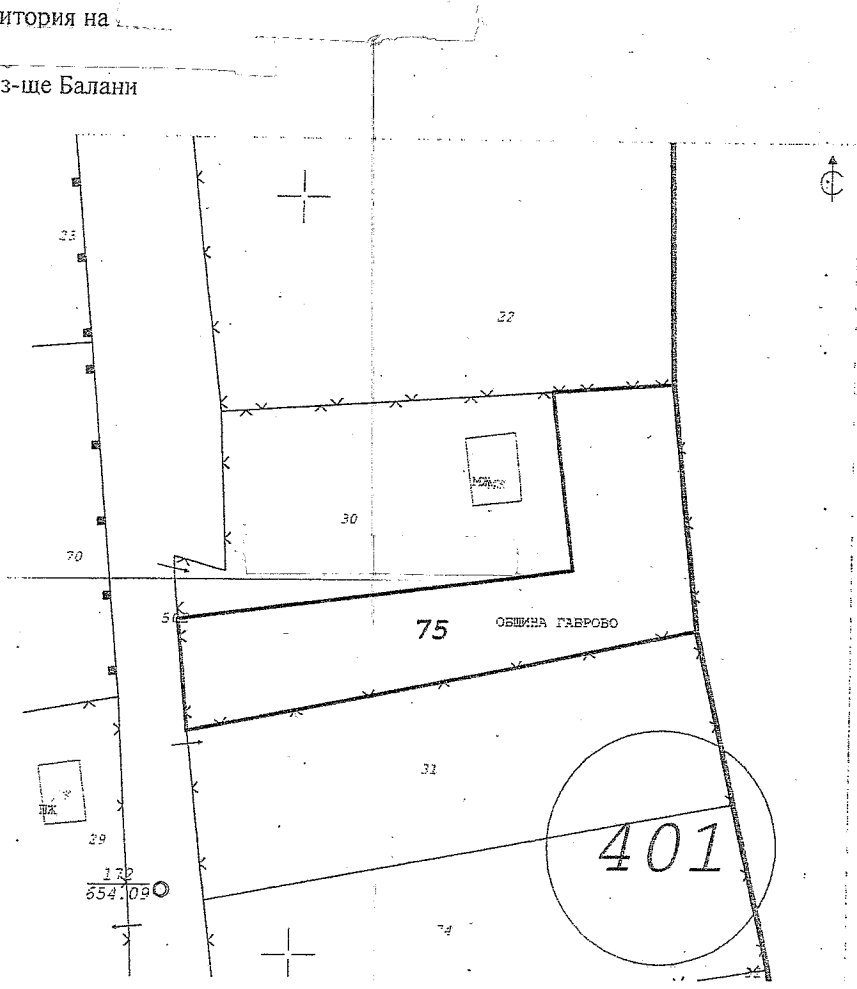
НТП: За земеделски труд и отдих (съгласно п4 от ПЗР на Категория: IX

Ограничения на собствеността: няма

В имота няма построени сгради

При съседни имоти:

1. 401.502 на ОБЩИНА ГАБРОВО
2. 401.31 Жил. територия на
3. 401.30 на
4. имоти по КК на 3-ше Балани



Изработил:

[Handwritten signature]
Хр. Буров

Заверил

Община: Габрово

