

СЛУЖБА ПО ГЕОДЕЗИЯ, КАРТОГРАФИЯ И КАДАСТЪР - ГР. ГАБРОВО

5300, Пл. "ВЪЗРАЖДАНЕ" №5, ет.4, 066/801644,
gabrovo@cadastre.bg, БУЛСТАТ:130362903

СКИЦА НА ПОЗЕМЛЕН ИМОТ № 15-940175-12.10.2020 г.

Поземлен имот с идентификатор 14218.533.625.

Гр. Габрово, общ. Габрово, обл. Габрово

По кадастралната карта и кадастралните регистри, одобрени със Заповед РД-13-19/18.05.2007 г.
на ИЗПЪЛНИТЕЛЕН ДИРЕКТОР НА АГКК

Последно изменение на кадастралната карта и кадастралните регистри, засягащо поземления имот е
със Заповед 18-8087-28.08.2020 г. на НАЧАЛНИК НА СГКК - ГАБРОВО

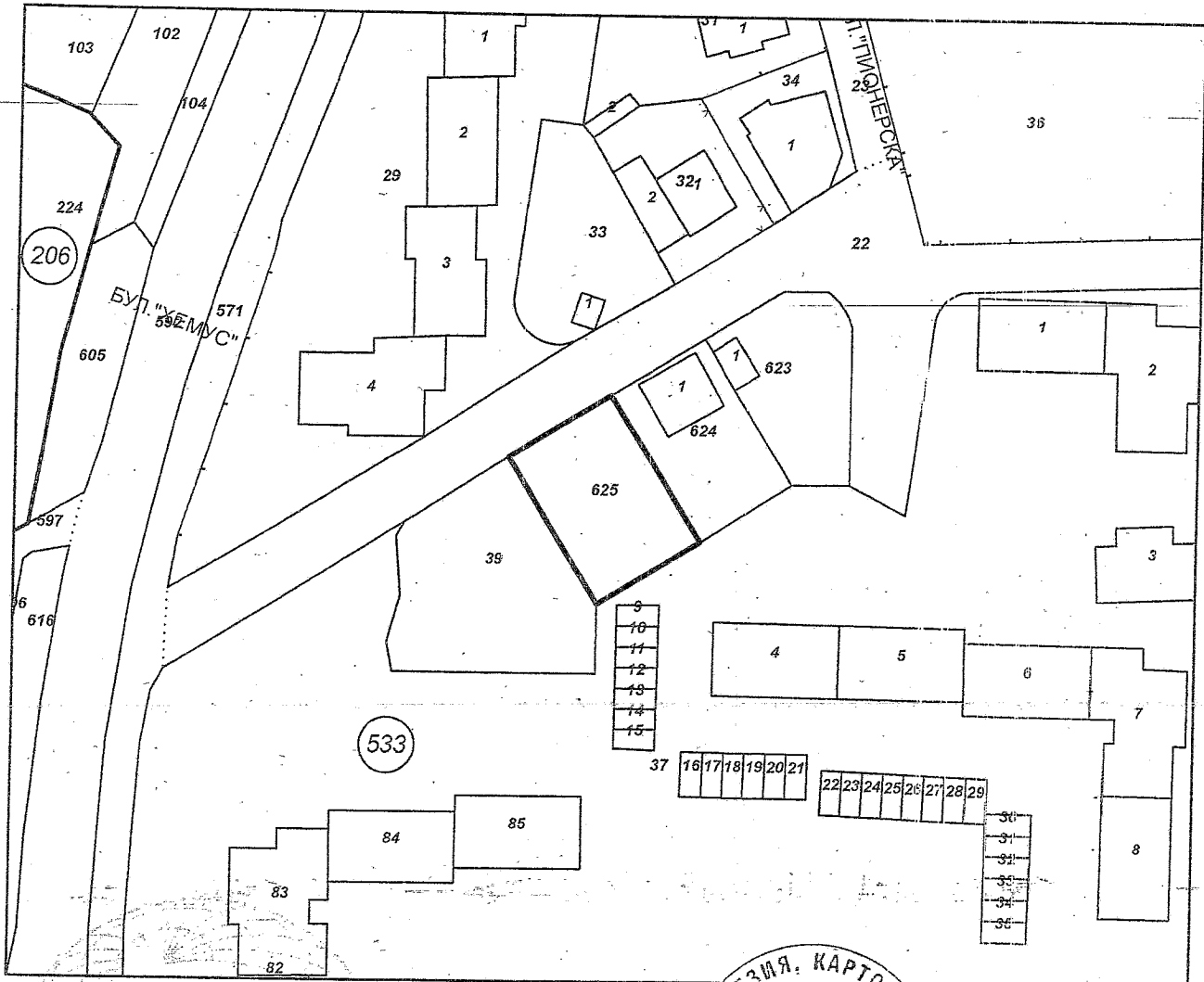
Адрес на поземления имот: гр. Габрово, п.к. 5300, ул. "Петър Божинов" № 7

Площ: 418 кв. м

Трайно предназначение на територията: Урбанизирана

Начин на трайно ползване: Ниско застрояване (до 10 m)

Координатна система ККС2005



М 1:1000

Скица № 15-940175-12.10.2020 г. издадена въз основа на
заявление с входящ № 01-466013-09.10.2020 г.



/инж. Нели Назарова/



Номер по предходен план: 8166, квартал: 38, парцел: III
Съсед: 14218.533.39, 14218.533.37, 14218.533.624, 14218.533.22

стр. 2 от 2

Собственици по данни от КРНИ:

1. 000215630, ОБЩИНА ГАБРОВО

Няма данни за идеалните части

Акт за частна общинска собственост № 3 том III рег. 5 от 04.01.2005г., издаден от АВ - СЛУЖБА ПО
ВПИСВАНИЯТА - ГР. ГАБРОВО

Сгради, които попадат върху имота
няма данни за сгради

Скица № 15-940175-12.10.2020 г. издадена въз основа на
заявление с входящ № 01-466013-09.10.2020 г.




/инж. Нели Пазарова/




РЕПУБЛИКА БЪЛГАРИЯ

МИНИСТЕРСТВОТО НА РЕГИОНАЛНОТО РАЗВИТИЕ И БЛАГОУСТРОЙСТВО И
МИНИСТЕРСТВОТО НА ПРАВОСЪДИЕТО

ОБЩИНА ГАБРОВО ОБЛАСТ ГАБРОВО

УТВЪРЖДАВАМ:

(Handwritten signature)
(подпис и печат)



ЗА КМЕТ НА ОБЩИНА:

МАРИЯ ИВАНОВА ЙОЗОВА


(съгласно заповед №2305802.11.2020

на Кмета на Община Габрово)

ЕИК: 000215630

Вписване по ЗС/ПВ

Служба по геодезията гр. Габрово
Ил. ред. № 2675
Акту № 77 том 18 дел № 1022
Картинка книга: том 1 стр. 2667
Инициалите на картите 727.55
Д.Т. № 1/30
Съставен по: [Handwritten]



АКТ № 2535

ЗА ЧАСТНА ОБЩИНСКА СОБСТВЕНОСТ

Регистър VI

Досие 2535ч

1.ДАТА НА СЪСТАВЯНЕ	03.11.2020 г.
2.ПРАВНО ОСНОВАНИЕ	Чл.2,ал.1,т.1 и чл. 59, ал.2 от Закона за общинската собственост и Скица №15-940175-12.10.2020 г. на Служба по геодезия, картография, и кадастър - гр. Габрово.
3.ВИД И ОПИСАНИЕ НА ИМОТА	Поземлен имот с идентификатор 14218.533.625 (едно четири две едно осем точка пет три три точка шест две пет) по кадастралната карта и кадастрални регистри на гр.Габрово, незастроен, съответстващ на Урегулиран поземлен имот III-8166 (три римско тире осем хиляди сто шестдесет и шест) кв.38 (тридесет и осем) по плана на гр.Габрово - 91 част. Площ: 418 (четиристотин и осемнадесет) кв.м. Трайно предназначение на територията: Урбанизирана. Начин на трайно ползване: Ниско застрояване (до 10 м)
4.МЕСТОНАХОЖДЕНИЕ НА ИМОТА	Област Габрово, община Габрово, гр. ГАБРОВО ул. Петър Божинов № 7. Кадастрален идентификатор 14218.533.625 по КК и КР на гр.Габрово одобрени със 3-д РД18-19/18.05.2007 г. на Изп.директор на АГКК, последно изменени със 3-д 18-8087-28.08.2020 г. на Началник на СГКК - Габрово.
5.ГРАНИЦИ НА ИМОТА	имоти: 14218.533.39 14218.533.37, 14218.533.624, 14218.533.22.
6.ДАНЪЧНА ОЦЕНКА НА ИМОТА КЪМ МОМЕНТА НА УТВЪРЖДАВАНЕ НА АКТА:	8 370.50 (осем хиляди триста и седемдесет лв. и петдесет ст.)


8. НОМЕР И ДАТА НА
СЪСТАВЕНИ ПО-РАНО
АКТОВЕ

АОС № 1609/10 ноември 2004 г.

9. ПРЕДОСТАВЕНИ ПРАВА ЗА УПРАВЛЕНИЕ:

10. АКТОСЪСТАВИТЕЛ:

Желязка Съботинова Иванова - гл. експерт



(Подпис)

11. ЗАБЕЛЕЖКИ: