



СЛУЖБА ПО ГЕОДЕЗИЯ, КАРТОГРАФИЯ И КАДАСТЪР - ГР. ГАБРОВО

5300, Пл. "ВЪЗРАЖДАНЕ" №5, ет.4, 066/801644,
gabrovo@cadastre.bg, БУЛСТАТ:130362903

СХЕМА № 15-892700-02.10.2019 г. НА САМОСТОЯТЕЛЕН ОБЕКТ В СГРАДА

с идентификатор **14218.550.281.3.78**

Гр. Габрово, общ. Габрово, обл. Габрово

По кадастралната карта и кадастралните регистри, одобрени със Заповед РД-18-64/26.10.2007 г.
на **ИЗПЪЛНИТЕЛЕН ДИРЕКТОР НА АГКК**

Последно изменение със заповед: **18-5593-30.05.2019 г. на НАЧАЛНИК НА СГКК - ГАБРОВО**

Адрес на имота: **гр. Габрово, п.к. 5300, бул. "Трети март" № 25, ет. 0**

Самостоятелният обект се намира на етаж **0** в сграда с идентификатор **14218.550.281.3**, брой надземни

етажи **13**, брой подземни етажи **0**, предназначение: **Жилищна сграда - многофамилна**

Сградата е разположена в поземлен имот с идентификатор **14218.550.281**

Предназначение на самостоятелния обект: **Друг вид самостоятелен обект в сграда**

Брой нива на обекта: **1**

Посочена в документа площ: **28.08 кв.м**

Прилежащи части: ...

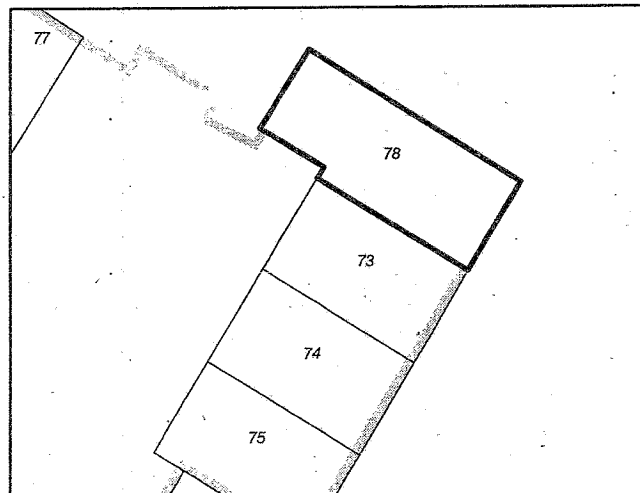
Ниво: **1**

Съседни самостоятелни обекти в сградата:

На същия етаж: **14218.550.281.3.73**

Под обекта: **няма**

Над обекта: **14218.550.281.3.1**



Стар идентификатор: **14218.550.281.3.76**

Собственици:

1. 000215630, ОБЩИНА ГАБРОВО

Няма данни за идеалните части


Акт за частна общинска собственост № 9 том 8 рег. 2579 от 30.08.2019г., издаден от Служба по
вписванията гр.Габрово

Носители на други вещни права:

няма данни

Схема № 15-892700-02.10.2019 г. издадена въз основа на
документ с входящ № 01-442553-02.10.2019 г.

ТЕОДОРА ГЕОРГИЕВА ПАВЛОВА ОБА Габрово




РЕПУБЛИКА БЪЛГАРИЯ

МИНИСТЕРСТВОТО НА РЕГИОНАЛНОТО РАЗВИТИЕ И ПЛАНОУСТРОЙСТВО И

МИНИСТЕРСТВОТО НА ПРАВОСЪДИЕТО


ОБЩИНА ГАБРОВО ОБЛАСТ ГАБРОВО



2476 / 08-2019 г.
 Акт № 9 том VII дело № /20 г.
 Имотна карта № 04809
 Вписване по ЗС/ПВ
 Д.Т. / / 20 г.
 Същия по банкованията:

УТВЪРЖДАВАМ:
 (подпис и печат)

КМЕТ НА ОБЩИНА:
 ТАНЯ ВЕНКОВА ХРИСТОВА *
 ЕИК: 000215630



АКТ № 2476

ЗА ЧАСТНА ОБЩИНСКА СОБСТВЕНОСТ


Регистър VI
 Досие 2476ч

1.ДАТА НА СЪСТАВЯНЕ	27.08.2019 г.
2.ПРАВНО ОСНОВАНИЕ	Чл.2, ал.1, т.2 от ЗОС, във връзка с §10 от ПрЗР към ЗОС
3.ВИД И ОПИСАНИЕ НА ИМОТА	Самостоятелен обект с идентификатор 14218.550.281.3.78 (едно четири две едно осем точка пет пет нула точка две осем едно точка три точка седем осем) по Кадастралната карта и кадастрални регистри на гр.Габрово, със застроена площ - 28.08 (двадесет и осем кв.м и осем кв.дм.), заедно с 0.462 % (нула цяло и шестдесет и две хилядни процента) идеални части от общите части на сградата и заедно с правото на строеж върху УПИ VI от кв.13 по плана на гр.Габрово, кв.Дядо Дянко - 72, 73 част. Предназначение обект: Друг вид самостоятелен обект в сграда Година на построяване: 1977 г. (хиляда деветстотин седемдесет и седма).
4.МЕСТОНАХОЖДЕНИЕ НА ИМОТА	Област Габрово, община Габрово, гр. ГАБРОВО кв. Дядо Дянко Бул. Трети март № 25 ет. 0 Идентификатор 14218.550.281.3.78 по КК и КР, одобрени със Заповед РД-18-64/26.10.2007 г. на Изп.директор на АГКК, последно изменени със Заповед 18-5593-30.05.2019 г. на началник на СГКК-Габрово; УПИ VI от кв.13 по плана на гр.Габрово, кв.Дядо Дянко - 72, 73 част, одобрен със заповед №214/14.04.1987 г.
5.ГРАНИЦИ НА ИМОТА	На същия етаж - 14218.550.281.3.73; Под обекта - няма; Над обекта - 14218.550.281.3.1.
6.ДАНЪЧНА ОЦЕНКА НА ИМОТА КЪМ МОМЕНТА НА УТВЪРЖДАВАНЕ НА АКТА:	5 968.60 (пет хиляди деветстотин шестдесет и осем лв. и шестдесет ст.)

8.НОМЕР И ДАТА НА
СЪСТАВЕНИ ПО-РАНО
АКТОВЕ

9.ПРЕДОСТАВЕНИ ПРАВА ЗА УПРАВЛЕНИЕ:

10.АКТОСЪСТАВИТЕЛ:
Желязка Съботинова Иванова - гл.експерт


(Подпис)

11.ЗАБЕЛЕЖКИ: