

СЛУЖБА ПО ГЕОДЕЗИЯ, КАРТОГРАФИЯ И КАДАСТЪР - ГР. ГАБРОВО

5300, Пл. "ВЪЗРАЖДАНЕ" №5, ет.4, 066/801644,
gabrovo@cadastre.bg, БУЛСТАТ:130362903

СХЕМА № 15-1057757-11.11.2020 г. НА САМОСТОЯТЕЛЕН ОБЕКТ В СГРАДА

с идентификатор 14218.515.285.23.2

Гр. Габрово, общ. Габрово, обл. Габрово

По кадастралната карта и кадастралните регистри, одобрени със Заповед РД-18-64/26.10.2007 г.
на ИЗПЪЛНИТЕЛЕН ДИРЕКТОР НА АГКК

Последно изменение на кадастралната карта и кадастралните регистри, засягащо самостоятелния обект
е със Заповед 18-10200-26.10.2020 г. на НАЧАЛНИК НА СГКК - ГАБРОВО

Адрес на имота: гр. Габрово, п.к. 5300, бул. АПРИЛОВ № 45-в, ет. 1

Самостоятелният обект се намира на етаж 1 в сграда с идентификатор 14218.515.285.23,

предназначение: Жилищна сграда със смесено предназначение

Сградата е разположена в поземлен имот с идентификатор 14218.515.285

Предназначение на самостоятелния обект: За търговска дейност

Брой нива на обекта: 1

Посочена в документа площ: 34.00 кв.м

Прилежащи части: съотв. ид. ч. от общ. ч. на сгр. и пр. на стр.

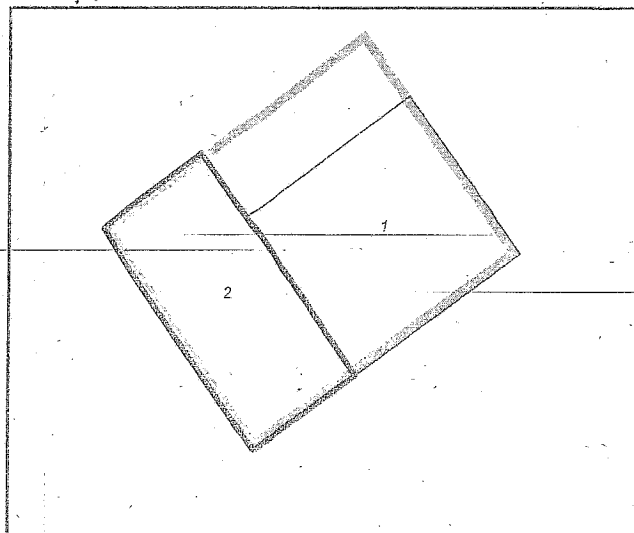
Ниво: 1

Съседни самостоятелни обекти в сградата:

На същия етаж: 14218.515.285.23.1

Под обекта: няма

Над обекта: 14218.515.285.23.3




Собственици по данни от КРНИ:


1. 000215630, ОБЩИНА ГАБРОВО

Няма данни за идеалните части

Акт за частна общинска собственост № 140 том II рег. 625 от 18.03.2014г., издаден от АВ - СЛУЖБА ПО
ВРИСВАНИЯТА - ГР. ГАБРОВО

Схема № 15-1057757-11.11.2020 г. издадена въз основа на
заявление с входящ № 01-493156-22.10.2020 г.

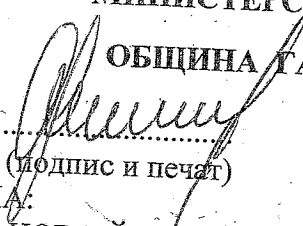




РЕПУБЛИКА БЪЛГАРИЯ


МИНИСТЕРСТВОТО НА РЕГИОНАЛНОТО РАЗВИТИЕ И БЛАГОУСТРОЙСТВО И
МИНИСТЕРСТВОТО НА ПРАВОСЪДИЕТО

ОБЩИНА ГАБРОВО ОБЛАСТ ГАБРОВО

УТВЪРЖДАВАМ: 
(подпис и печат)

КМЕТ НА ОБЩИНА:
МАРИЯ ИВАНОВА ЙОЗОВА
(съгласно заповед № 2305/02.11.2020г.
на кмета на Община Габрово)
ЕИК: 000215630

Вписване по ЗС/ПВ
Общинската гр. Габрово
Въ. рег. № 453 / 13-11-2020 г.
Ак. № 91 том К / дело № 1095
Чартирна книга: том _____ стр. _____
Имотна парцела 38143
Д.Т. _____ кв. № _____
Съдия по вписванията



АКТ № 2537

ЗА ЧАСТНА ОБЩИНСКА СОБСТВЕНОСТ

Регистър VI
Досие 2537ч

1.ДАТА НА СЪСТАВЯНЕ	11.11.2020 г.
2.ПРАВНО ОСНОВАНИЕ	Чл.59, ал.1 от Закона за общинската собственост и Схема № 15-1057757-11.11.2020 г. на Служба по геодезия, картография и кадастър гр. Габрово.
3.ВИД И ОПИСАНИЕ НА ИМОТА	Самостоятелен обект с идентификатор 14218.515.285.23.2 (едно четири две едно осем точка пет едно пет точка две осем пет точка две три точка две) по кадастралната карта и кадастрални регистри на гр. Габрово, етаж 1(едно). Предназначение на обекта: За търговска дейност. Брой нива на обекта: 1(едно). Застроена площ: 34.00 (тридесет и четири) кв.м., заедно със съответните идеални части от общите части на сградата и правото на строеж върху общинска земя. Година на построяване: 1945 (хиляда деветстотин четиридесет и пета) година.
4.МЕСТОНАХОЖДЕНИЕ НА ИМОТА	Област Габрово, община Габрово, гр. ГАБРОВО бул. Априлов № 45В ет. 1 Кадастрален идентификатор 14218.515.285.23.2 по КК и КР на гр.Габрово, одобрени със заповед РД-18-64/26.10.2007 г. на Изп.директор на АГКК, последно изменени със заповед 18-10200-26.10.2020 г. на началник СГКК-Габрово
5.ГРАНИЦИ НА ИМОТА	на същия етаж: 14218.515.285.23.1 под обекта: няма над обекта: 14218.515.285.23.3.
6.ДАНЪЧНА ОЦЕНКА НА ИМОТА КЪМ МОМЕНТА НА УТВЪРЖДАВАНЕ НА АКТА:	9 841.40 (девет хиляди осемстотин четиридесет и един лв. и четиридесет ст.)

7. СЪСОБСТВЕНИЦИ

8. НОМЕР И ДАТА НА
СЪСТАВЕНИ ПО-РАНО
АКТОВЕ

АОС № 829 / 10 април 2001 г.
АОС № 1796 / 13 март 2014 г.

9. ПРЕДОСТАВЕНИ ПРАВА ЗА УПРАВЛЕНИЕ:

10. АКТОСЪСТАВИТЕЛ:

Желязка Съботинова Иванова - гл. експерт


.....
(Подпис)

11. ЗАБЕЛЕЖКИ: