



РЕПУБЛИКА БЪЛГАРИЯ

МИНИСТЕРСТВОТО НА РЕГИОНАЛНОТО РАЗВИТИЕ И БЛАГОУСТРОЙСТВО И
МИНИСТЕРСТВОТО НА ПРАВОСЪДИЕТО

ОБЩИНА ГАБРОВО ОБЛАСТ ГАБРОВО

УТВЪРЖДАВАМ:

(подпис и печат)

КМЕТ НА ОБЩИНА:

ТАНЯ ВЕНКОВА ХРИСТОВА

ЕИК: 000215630

Вписване по ЗС/ПВ

Служба по вписванията гр. Габрово	
Вв. рег. №:	1514 / 11-05с 2018г.
Акт №	59 том V / дело № / 20 г.
Партидна книга: том	стр.
Имотна карта	62580 - 62585
Д.Т.	ка. № / 20
Създа по вписванията:	

АКТ № 1070

ЗА ПУБЛИЧНА ОБЩИНСКА СОБСТВЕНОСТ

Регистър VI

Досие 1070п

1.ДАТА НА СЪСТАВЯНЕ	11.06.2018 г.
2.ПРАВНО ОСНОВАНИЕ	Чл. 3, ал.2, т. 3 и чл. 59, ал. 1 от Закона за общинската собственост и Скица №15-352154/04.06.2018 г. на Служба по геодезия, картография и кадастъра - Габрово
3.ВИД И ОПИСАНИЕ НА ИМОТА	1. Поземлен имот 14218.525.73 (едно четири две едно осем точка пет две пет точка седем три), по кадастралната карта и кадастрални регистри на гр.Габрово Площ:20782(двадесет хиляди седемстотин осемдесет и два)кв.м Трайно предназначение на територията: Урбанизирана Начин на трайно ползване:Спортно игрище 2. Сграда с идентификатор 14218.525.73.1, на 1 (един) етаж, застроена площ 189 кв.м. 3. Сграда с идентификатор 14218.525.73.2, на 1 (един) етаж, застроена площ 29 кв.м. 4. Сграда с идентификатор 14218.525.73.3, на един етаж, застроена площ 20 кв.м. 5. Сграда с идентификатор 14218.525.73.4, на един етаж, застроена площ 4 кв.м.
4.МЕСТОНАХОЖДЕНИЕ НА ИМОТА	Област Габрово, община Габрово, гр. Габрово, кв. Смирненски, ул. Ягода Кадастрален идентификатор 14218.525.73 по КК и КР на гр.Габрово, одобрени със З-д РД-1850/31.08.2007 г. от Изп.директор на АГКК и последно изменени със З-д 1818910913/07.08.2014 г на Началник СГКК-Габрово, УПИ II спортна школа от кв.72 по плана гр.Габрово, кв.Смирненски, одобрен със З-д №214/14.04.1987 г.
5.ГРАНИЦИ НА ИМОТА	имоти : 14218.525.141, 14218.525.74, 14218.525.101; 14218.525.177.
6.ДАНЪЧНА ОЦЕНКА НА ИМОТА КЪМ МОМЕНТА НА УТВЪРЖДАВАНЕ НА АКТА:	294 989.50 (двеста деветдесет и четири хиляди деветстотин осемдесет и девет лв. и петдесет ст.) лева

8. НОМЕР И ДАТА НА
СЪСТАВЕНИ ПО-РАНО
АКТОВЕ

АОС № 122 / 13 юни 1995 г.

9. ПРЕДОСТАВЕНИ ПРАВА ЗА УПРАВЛЕНИЕ:

10. АКТОСЪСТАВИТЕЛ:

Желязка Съботинова Иванова - ст. експерт


(Подпис)

11. ЗАБЕЛЕЖКИ:

I. Данъчни оценки:

- Земя: 262 684.50 лв
- Сграда 14218.525.73.1: 25 229.90 лв.
- Сграда 14218.525.73.2: 3 871.30 лв.
- Сграда 14218.525.73.3: 2 669.80 лв.
- Сграда 14218.525.73.4: 534.00 лв.



СЛУЖБА ПО ГЕОДЕЗИЯ, КАРТОГРАФИЯ И КАДАСТЪР - ГР. ГАБРОВО

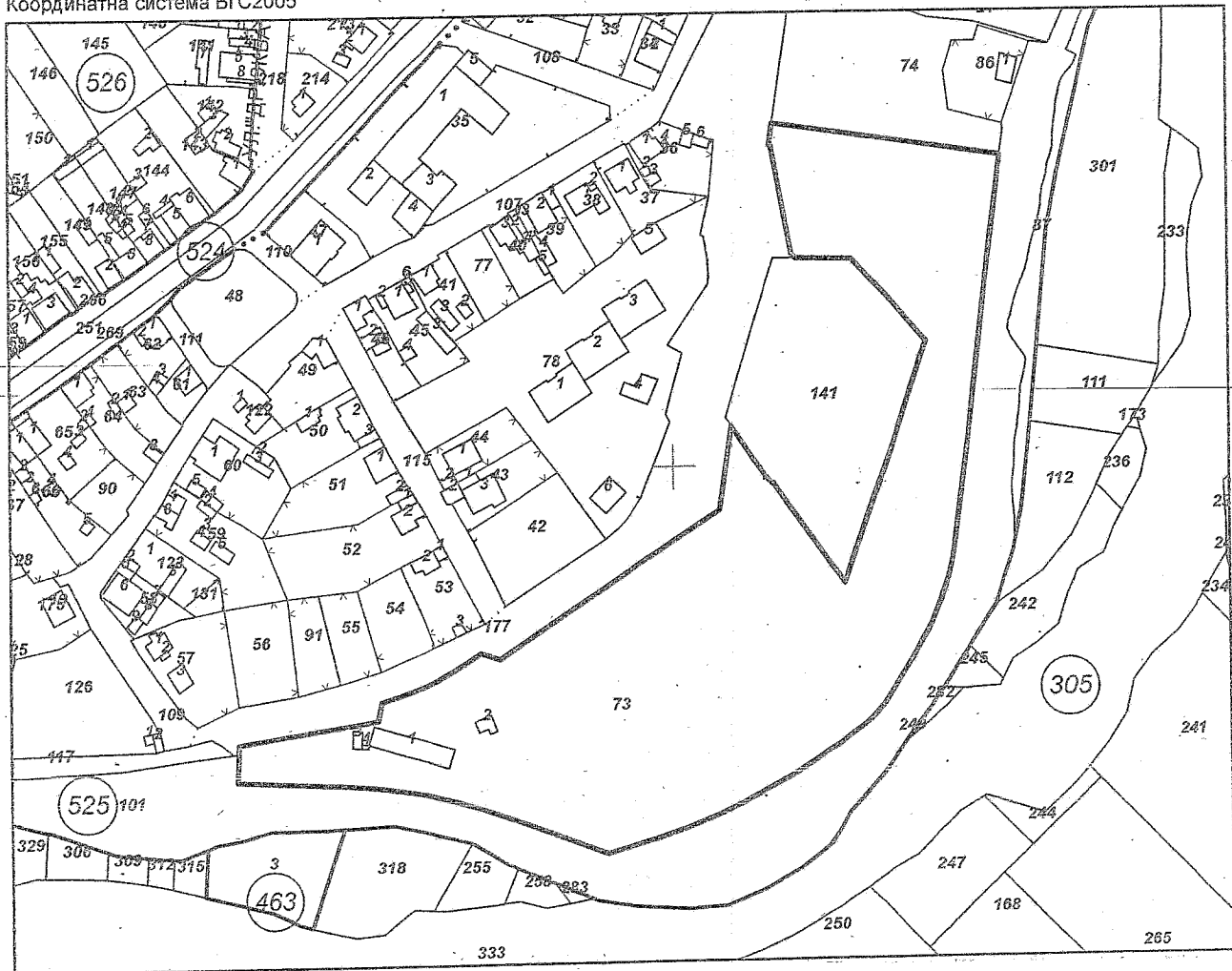
5300, Пл. "ВЪЗРАЖДАНЕ" №5, ет.4, 066/801644,
gabrovo@cadastre.bg, БУЛСТАТ:130362903

СКИЦА НА ПОЗЕМЛЕН ИМОТ № 15-461900-06.07.2018 г.

Поземлен имот с идентификатор 14218.525.73

Гр. Габрово, общ. Габрово, обл. Габрово
По кадастралната карта и кадастралните регистри, одобрени със Заповед РД-18-50/31.08.2007 г.
на **ИЗПЪЛНИТЕЛЕН ДИРЕКТОР НА АГКК**
Последно изменение със заповед: 18-10913-07.08.2014 г. на **НАЧАЛНИК НА СГКК - ГАБРОВО**
Адрес на поземления имот: гр. Габрово, п.к. 5300, ул. ЯГОДА
Площ: 20782 кв.м
Трайно предназначение на територията: Урбанизирана
Начин на трайно ползване: Спортно игрище

Координатна система БГС2005



М 1:2500

Стар идентификатор: няма
Номер по предходен план: 7114, квартал: 72, парцел: II
Съседи: 14218.525.141, 14218.525.74, 14218.525.101, 14218.525.177

Скица № 15-461900-06.07.2018 г. издадена въз основа на
документ с входящ № 01-244316-02.07.2018 г.

/инж. Нели Назарова/



Собственици:

1. 000215630, ОБЩИНА ГАБРОВО

Няма данни за идеалните части

Акт за общинска собственост № 59 том 5 рег. 1574 от 11.06.2018г., издаден от АВ - СЛУЖБА ПО
ВПИСВАНИЯТА - ГР. ГАБРОВО

Носители на други вещни права:

няма данни

Сгради, които попадат върху имота

1. Сграда 14218.525.73.1: застроена площ 189 кв.м., брой етажи 1, предназначение: Спортна сграда,
база

2. Сграда 14218.525.73.2: застроена площ 29 кв.м., брой етажи 1, предназначение: Спортна сграда,
база

3. Сграда 14218.525.73.3: застроена площ 20 кв.м., брой етажи 1, предназначение: Складова база,
склад

4. Сграда 14218.525.73.4: застроена площ 4 кв.м., брой етажи 1, предназначение: Складова база,
склад

Скица № 15-461900-06.07.2018 г. издадена въз основа на
документ с входящ № 01-244316-02.07.2018 г.

/инж. Нели Пазарова/

СЛУЖБА ПО ГЕОДЕЗИЯ, КАРТОГРАФИЯ И КАДАСТЪР - ГР. ГАБРОВО

5300, Пл. "ВЪЗРАЖДАНЕ" №5, ет.4, 066/801644,
gabrovo@cadastre.bg, БУЛСТАТ:130362903

СКИЦА НА ПОЗЕМЛЕН ИМОТ № 15-970226-19.10.2020 г.

Поземлен имот с идентификатор 14218.525.217

Гр. Габрово, общ. Габрово, обл. Габрово

По кадастралната карта и кадастралните регистри, одобрени със Заповед РД-18-50/31.08.2007 г. ...
на ИЗПЪЛНИТЕЛЕН ДИРЕКТОР НА АГКК

Последно изменение на кадастралната карта и кадастралните регистри, засягащо поземления имот:
няма данни за изменение

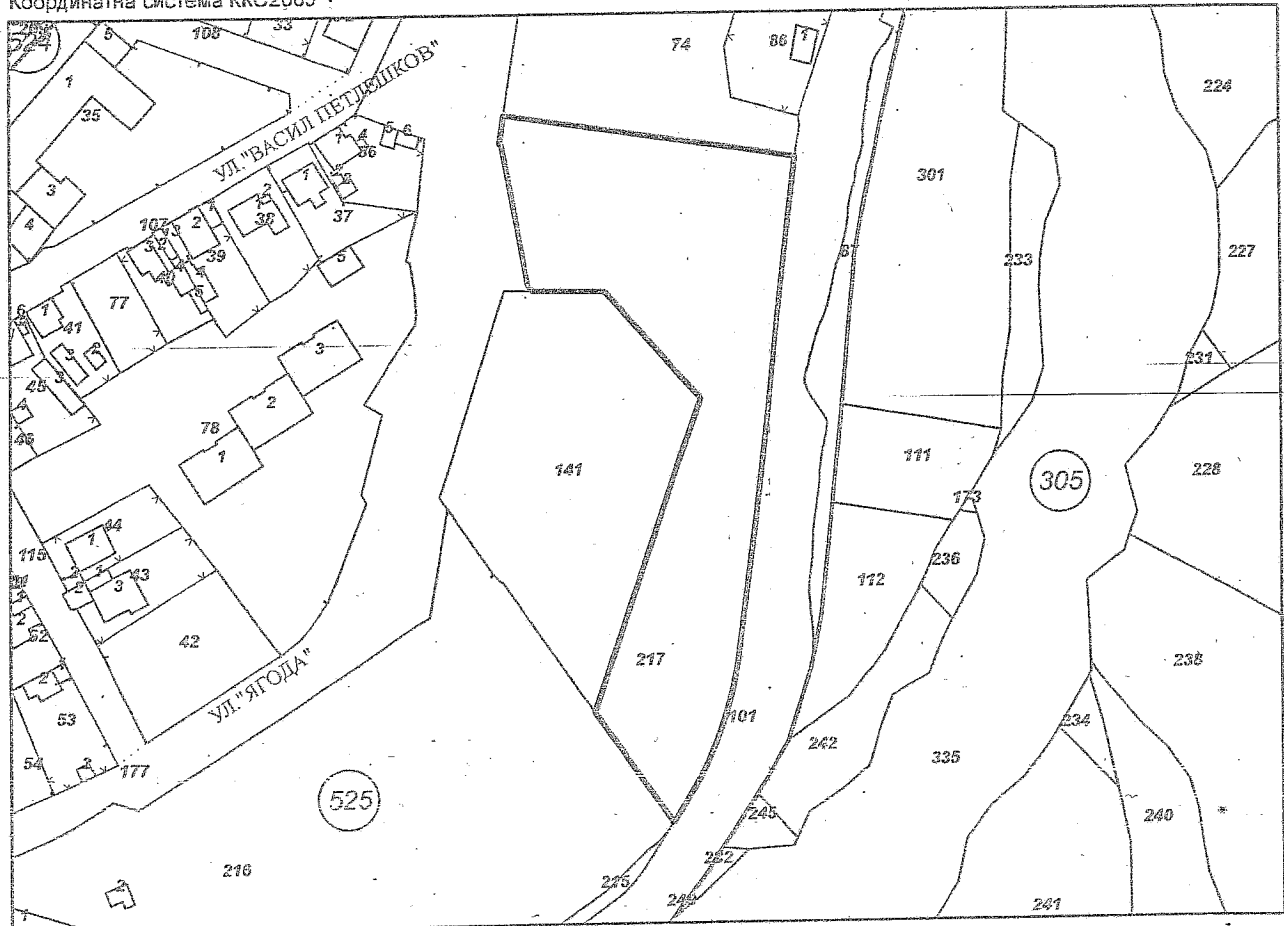
Адрес на поземления имот:

Площ: 6769 кв. м

Трайно предназначение на територията: Урбанизирана

Начин на трайно ползване: Спортно игрище

Координатна система ККС2005



М 1:2000

Предишен идентификатор: 14218.525.214

Номер по предходен план: 14218.525.214, квартал: 72, парцел: II

Съседи: 14218.525.177, 14218.525.141, 14218.525.216, 14218.525.74, 14218.525.101

Скица № 15-970226-19.10.2020 г. издадена въз основа на
заявление с входящ № 01-460546-07.10.2020 г.



/инж. Савина Савчева/

Собственици по данни от КРНИ:

1. 000215630, ОБЩИНА ГАБРОВО

Няма данни за идеалните части

Акт за общинска собственост № 59 том 5 рег. 1574 от 11.06.2018г., издаден от АВ - СЛУЖБА ПО
ВПИСВАНИЯТА - ГР. ГАБРОВО

Носители на други вещни права по данни от КРНИ:


няма данни

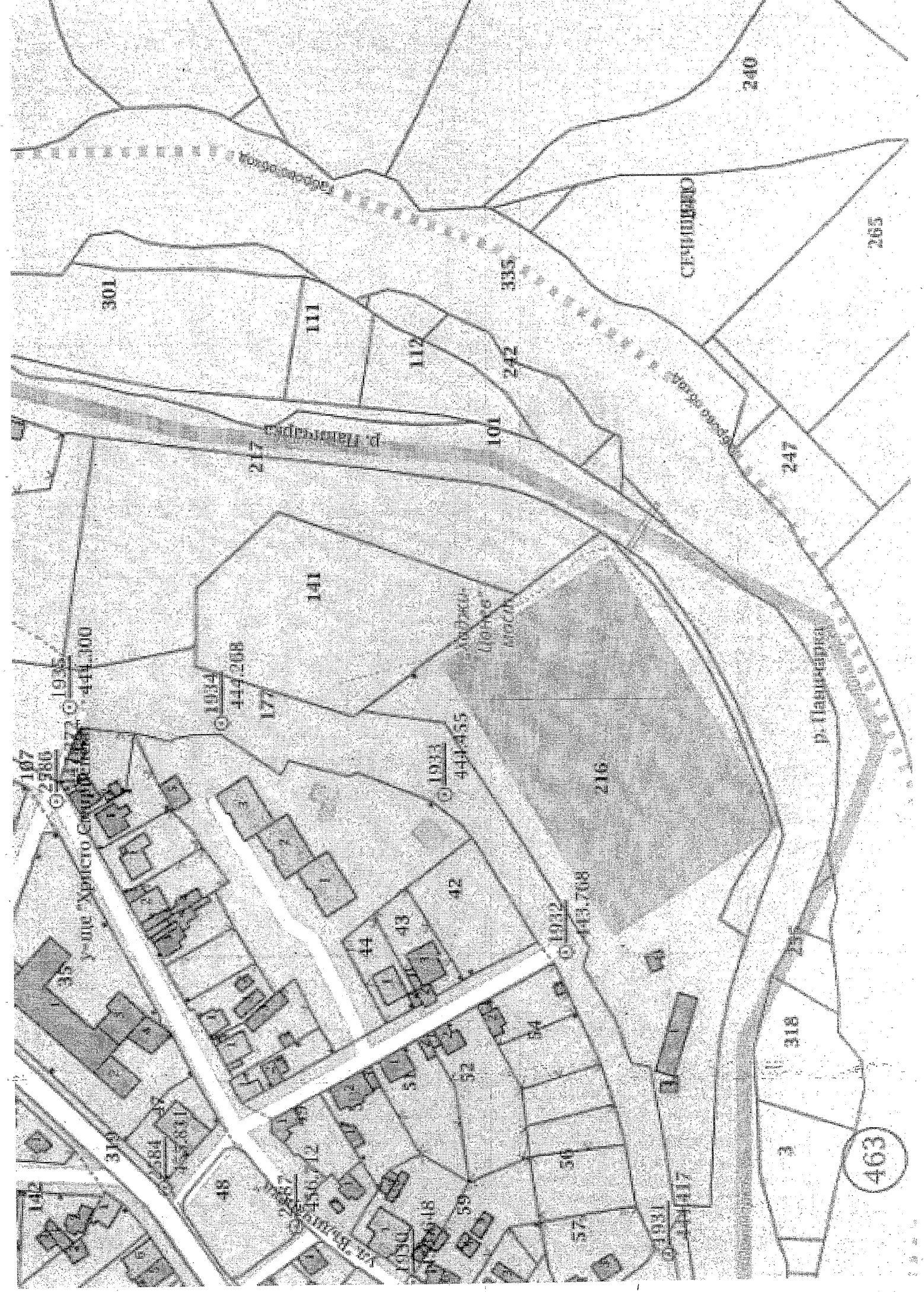
Сгради, които попадат върху имота

няма данни за сгради

Скица № 15-970226-19.10.2020 г. издадена въз основа на
заявление с входящ № 01-460546-07.10.2020 г.

.....
/инж. Савина Савчева/





240

301

111

112

335

242

265

247

101

141

444.208

177

1923

443.455

216

443.708

1932

318

42

43

44

51

52

54

57

59

1931

443.417

463

Панкратовская

п. Панкратовская

п. Панкратовская

улица Покровская

улица Покровская