


РЕПУБЛИКА БЪЛГАРИЯ
МИНИСТЕРСТВО НА РЕГИОНАЛНОТО РАЗВИТИЕ И БЛАГОУСТРОЙСТВОТО И
МИНИСТЕРСТВО НА ПРАВОСЪДИЕТО



ОБЩИНА ГАБРОВО ОБЛАСТ ГАБРОВО
Вписване по ЗС/ПВ
Служба по вписванията гр. Габрово

УТВЪРЖДАВАМ:
КМЕТ НА ОБЩИНАТА
НИКОЛАЙ ЦВЕТАНОВ СИРАКОВ
Община Габрово с ЕИК 000215630

[Signature]



СЪДИЯ ПО ВПИСВАНИЯТА

АКТ N-1538
ЗА ЧАСТНА ОБЩИНСКА СОБСТВЕНОСТ


ВПИСВА СЕ В ТОМ IV-122
ВХОДЯЩ № 1129-51-05-2011
ПАРТИДА: 19262
Съдия по вписванията:

Регистър: 2
Досие: 1538

1. ДАТА НА СЪСТАВЯНЕ	26.05.2011 год.
2. ПРАВНО ОСНОВАНИЕ	Чл. 5, ал.1 и чл. 59, ал.1 от Закона за общинската собственост и Схема № 3649 от 19.05.2011 г. на Служба по геодезия, картография и кадастър гр. Габрово
3. ВИД И ОПИСАНИЕ НА ИМОТА	1. Поземлен имот с идентификатор 14218.508.185 /четирнадесет хиляди двеста и осемнадесет, точка, петстотин и осем, точка, сто осемдесет и пет/ по кадастралната карта и кадастралните регистри на гр. Габрово. Площ: 532/петстотин тридесет и два/кв.м. Трайно предназначение на територията: Урбанизирана Начин на трайно ползване: Ниско застрояване/до 10 м/
4. МЕСТОНАХОЖДЕНИЕ НА ИМОТА:	Област Габрово, Община Габрово, гр. Габрово, ул. Осми март № 3, УПИ VI - 2049 от кв.18 по плана на гр. Габрово, кв. Тлъчници - VI част, одобрен със Заповед № 1296 от 15.12.1997 г.
5. ГРАНИЦИ НА ИМОТА:	14218.508.186, 14218.508.128, 14218.508.575, 14218.508.5
6. ДАТЪЧНА ОЦЕНКА НА ИМОТА КЪМ МОМЕНТА НА УТВЪРЖДАВАНЕ НА АКТА.	8 405.60 лв. /осем хиляди четиристотин и пет лева и шестдесет стотинки/

СЪСОБСТВЕНИЦИ	НЯМА
НОМЕР И ДАТА НА СЪСТАВЕНИ ПО-РАНО АКТОВЕ	АОС № 1327/17.02.2003 г.

ПРЕДОСТАВЕНИ ПРАВА ЗА УПРАВЛЕНИЕ



О. АКТОСЪСТАВИТЕЛ
г-жа Желязка Съботинова Иванова - ст. експерт в отдел "Общинска собственост"

Подпис *[Signature]*

ЗАБЕЛЕЖКИ



АГЕНЦИЯ ПО ГЕОДЕЗИЯ,
КАРТОГРАФИЯ И КАДАСТЪР

СОФИЯ 1618, КВ. ПАВЛОВО, УЛ. МУСАЛА №1
ТЕЛ: 02/818 83 83, ФАКС: 02/955 53 33
ACAD@CADASTRE.BG * WWW.CADASTRE.BG
стр. 1 от 2

СЛУЖБА ПО ГЕОДЕЗИЯ, КАРТОГРАФИЯ И КАДАСТЪР - ГР. ГАБРОВО

5300, Пл. "ВЪЗРАЖДАНЕ" №5, ет.4, 066/801644,
gabrovo@cadastre.bg, БУЛСТАТ:130362903

СКИЦА НА ПОЗЕМЛЕН ИМОТ № 15-345030-19.07.2017 г.

Поземлен имот с идентификатор 14218.508.185

Гр. Габрово, общ. Габрово, обл. Габрово

По кадастралната карта и кадастралните регистри, одобрени със Заповед РД-18-64/26.10.2007 г.
на ИЗПЪЛНИТЕЛЕН ДИРЕКТОР НА АГКК

Последно изменение със заповед: КД-14-07-25/02.02.2009 г. на НАЧАЛНИК НА СГКК - ГАБРОВО

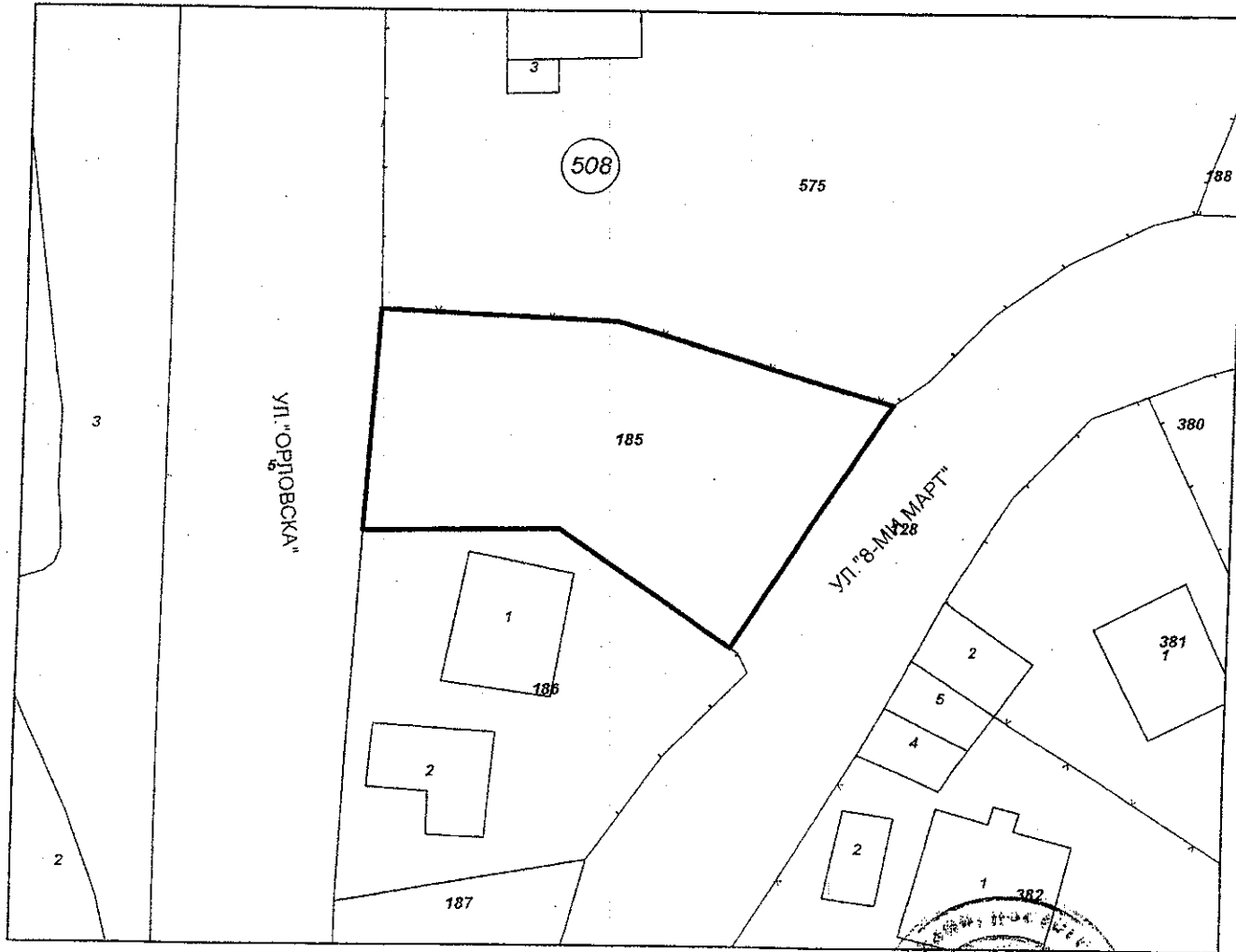
Адрес на поземления имот: гр. Габрово, п.к. 5300, ул. ОСМИ МАРТ № 3

Площ: 532 кв.м

Трайно предназначение на територията: Урбанизирана

Начин на трайно ползване: Ниско застрояване (до 10 m)


Координатна система БГС2005



М 1:500

Номер по предходен план: 2049, квартал: 18, парцел: VI
Съседни: 14218.508.186, 14218.508.128, 14218.508.575, 14218.508.5

Скица № 15-345030-19.07.2017 г. издадена въз основа на
документ с входящ № 01-217880-18.07.2017 г.



/инж. Нели Лазарова/



Собственици:


1. **000215630, ОБЩИНА ГАБРОВО**

Няма данни за идеалните части

Акт за частна общинска собственост № 122 том 4 рег. 1129 от 31.05.2011г., издаден от АВ - СЛУЖБА ПО
ВПИСВАНИЯТА - ГР. ГАБРОВО

Сгради, които попадат върху имота

Скица № 15-345030-19.07.2017 г. издадена въз основа на
документ с входящ № 01-217880-18.07.2017 г.



/инж. Нели Лазарова/