



РЕПУБЛИКА БЪЛГАРИЯ

МИНИСТЕРСТВОТО НА РЕГИОНАЛНОТО РАЗВИТИЕ И БЛАГОУСТРОЙСТВО И
МИНИСТЕРСТВОТО НА ПРАВОСЪДИЕТОВЪВЕДВА СЕ В ТОМ 111-119
ВХОДЯЩ № 939/10.05.2012
ПАРТИДА: 24517
Съдия по вписванията:

ОБЩИНА Габрово ОБЛАСТ Габрово

УТВЪРЖДАВАМ:

(подпис и печат)

КМЕТ НА ОБЩИНА:

ТАНЯ ВЕНКОВА ХРИСТОВА


ЕИК: 000215630



Вписване по ЗСЛВ

Служба по вписванията: Габрово

СЪДИЯ ПО ВПИСВАНИЯТА:

АКТ № 1604
ЗА ЧАСТНА ОБЩИНСКА СОБСТВЕНОСТ

Регистър VI

Досие 1604ч

1.ДАТА НА СЪСТАВЯНЕ	03.05.2012 г.
2.ПРАВНО ОСНОВАНИЕ	Чл.59, ал.1 от Закона за общинската собственост Схема № 1324/15.03.2012 г. на Службата по Геодезия, Картография и Кадастър Габрово
3.ВИД И ОПИСАНИЕ НА ИМОТА	самостоятелен обект в сграда Апартамент № 12 /дванадесет/, ет.4 /четири/ със застроена площ - 62.03 / шестдесет и два кв.м и три кв.дм. / кв.м., състоящ се от две стаи, кухня, коридор, санитарен възел и две тераси, заедно с прилежащото избено помещение със светла площ 5.05 /пет кв.м и пет кв.дм. / кв.м. и 1.455 % /един процент и четиристотин петдесет и пет хилядни от процента/ идеални части от общите части на сградата. Година на построяване: 1988 /хиляда деветстотин осемдесет и осем/.
4.МЕСТОНАХОЖДЕНИЕ НА ИМОТА	Област Габрово, община Габрово, гр. ГАБРОВО кв. Русевци, Ул. Найден Геров № 58, вх. Г, ет. 4, ап. 12Кадастрален идентификатор 14218.501.66.4.12 (словом: едно четири две едно осем точка пет нула едно точка шест шест точка четири точка едно две) по КК на гр.Габрово, одобрена със Заповед № РД-18-64/26.10.2007 г. на Изпълнителен директор на АГКК
5.ГРАНИЦИ НА ИМОТА	Съседни самостоятелни обекти на апартамента в сградата: На същия етаж - 14218.501.66.4.11/ап.№11/; Под обекта - 14218.501.66.4.9/ап.№9/; Над обекта - 14218.501.66.4.15/ап.№15/. Граници на избеното помещение: Север - коридор; изток - избено помещение на ап.11; юг - двор, запад - избено помещение на ап.13, отгоре - ап.№ 2 /14218.501.66.4.2/, отдолу - няма.
6.ДАНЪЧНА ОЦЕНКА НА ИМОТА КЪМ МОМЕНТА НА УТВЪРЖДАВАНЕ НА АКТА:	11 960.60(единадесет хиляди деветстотин и шестдесет лв. и шестдесет ст.)

7. СЪСОБСТВЕНИЦИ


8. НОМЕР И ДАТА НА
СЪСТАВЕНИ ПО-РАНО
АКТОВЕ

АОС № 339 / 14 юли 1997 г.

9. ПРЕДОСТАВЕНИ ПРАВА ЗА УПРАВЛЕНИЕ:

10. АКТОСЪСТАВИТЕЛ:

Желязка Съботинова Иванова - ст. експерт


.....
(Подпис)

11. ЗАБЕЛЕЖКИ:



СЛУЖБА ПО ГЕОДЕЗИЯ, КАРТОГРАФИЯ И КАДАСТЪР - гр. ГАБРОВО

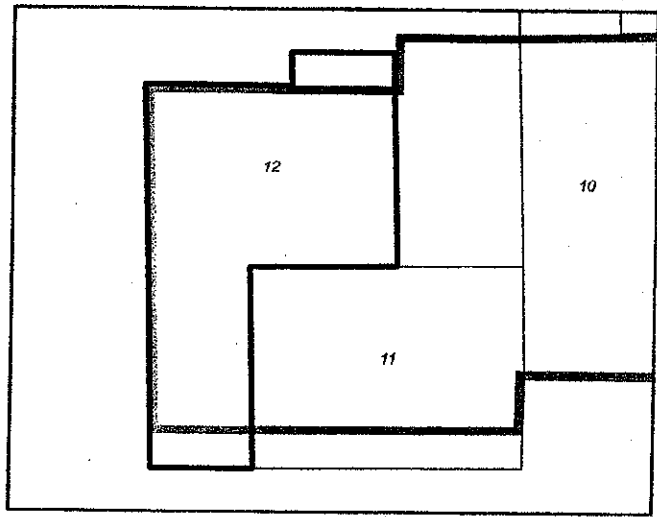
5300, Пл. "ВЪЗРАЖДАНЕ" №5, ет.4, 066/801644,
gabrovo@cadastre.bg, acad_gabro@mail.bg, БУЛСТАТ:130362903

СХЕМА № 3056 / 19.05.2012 г. НА САМОСТОЯТЕЛЕН ОБЕКТ В СГРАДА

с идентификатор **14218.501.66.4.12**

гр. Габрово, общ. Габрово, обл. Габрово
 по кадастралната карта и кадастралните регистри, одобрени със Заповед РД-18-64 / 26.10.2007г.
 на **ИЗПЪЛНИТЕЛЕН ДИРЕКТОР НА АГКК**
 последно изменение със заповед: няма издадена заповед за изменение в КККР
 адрес на имота: гр. Габрово, п.к. 5300, ул. **НАЙДЕН ГЕРОВ № 58**, вх. Г, ет. 4, ап. 12
 самостоятелният обект се намира в сграда № 4, разположена в поземлен имот с идентификатор
14218.501.66
 предназначение на самостоятелния обект: **Жилище, апартамент**
 етаж по нива на обекта: **1**
 посочена в документа площ: **62.03 кв.м**
 прилежащи части: **избено помещение - 5,05 кв.м, заедно с 1,455% ид.ч.от общ.ч. на сгр.**

Етаж: **1**
 съседни самостоятелни обекти в сградата:
 на същия етаж: **14218.501.66.4.11**
 над обекта: **14218.501.66.4.9**
 под обекта: **14218.501.66.4.15**



Общественици:
000215630, ОБЩИНА ГАБРОВО
 има данни за идеалните части
 за частна общинска собственост № 119 том 3 рег. 939 от 11.05.2012г., издаден от АВ - СЛУЖБА ПО
 ИСВЯНИЯТА - ГР. ГАБРОВО

Свидетели на други вещни права:
 има данни



Схема № 3056 / 19.05.2012 г. е издадена въз основа на
 документ с входящ № 99-2552 / 18.05.2012 г.

Актът е издаден на **16.09.2012 г.** Инж. **Нели Лазарова**

