



РЕПУБЛИКА БЪЛГАРИЯ

МИНИСТЕРСТВО НА РЕГИОНАЛНОТО РАЗВИТИЕ И БЛАГОУСТРОЙСТВО И
МИНИСТЕРСТВО НА ПРАВОСЪДИЕТО



ВПИСВА СЕ В ТОМ КТА
ВХОДЯЩ № 5324/18-12-2012
ПАРТИДА: 29063
Съдия по вписванията

УТВЪРЖДАВАМ:

(подпис и печат)

КМЕТ НА ОБЩИНА:
ТАНЯ ВЕНКОВА ХРИСТОВА

Вписване по ЗС/ПВ
Служба по вписванията в гр. Габрово:
СЪДИЯ ПО ВПИСВАНИЯТА:




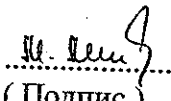
ЕИК: 000215630

АКТ № 1657

ЗА ЧАСТНА ОБЩИНСКА СОБСТВЕНОСТ

Регистър VI
Досие 1657

| | |
|----------------------------|---|
| 1.ДАТА НА СЪСТАВЯНЕ | 11.12.2012 г. |
| 2.ПРАВНО ОСНОВАНИЕ | Чл.59, ал.1 от Закона за общинската собственост и Схема № 7466/21.11.2012 г. на Служба по геодезия, картография и кадастър гр. Габрово. |
| 3.ВИД И ОПИСАНИЕ НА ИМОТА | <p>Самостоятелен обект с идентификатор 14218.505.680.4.18 /едно четири две едно осем точка пет нула пет точка шест осем нула точка четири точка едно осем / по кадастралната карта и кадастралните регистри на гр. Габрово, етаж 0, намиращ се в сграда № 4 / четири / , разположена в поземлен имот 14218.505.680 / едно четири две едно осем точка пет нула пет точка шест осем нула / .</p> <p>Предназначение на обекта: За културна и обществена дейност.</p> <p>Брой нива на обекта: 1.</p> <p>Застроена площ: 75.00 / седемдесет и пет/ кв.м., заедно със съответните идеални части от общите части на сградата.</p> <p>Година на построяване: 1956 / хиляда деветстотин петдесет и шеста / година.</p> <p>Вид конструкция: Масивна с носещи стени и стоманобетонени подови конструкции.</p> |
| 4.МЕСТОНАХОЖДЕНИЕ НА ИМОТА | Област Габрово, община Габрово, гр. ГАБРОВО ул. Юрий Венелин № 16 Кадастрален идентификатор 14218.505.680.4.18 (едно четири две едно осем точка пет нула пет точка шест осем нула точка четири точка едно осем); Квартал от регулация № 177, парцел I по плана на гр.Габрово, II етап, III част, одобрен с Решение No 103/19.06.2003 г. |

| | |
|---|--|
| 5. ГРАНИЦИ НА ИМОТА | на същия етаж: няма под обекта: няма над обекта: 14218.505.680.4.2, 14218.505.680.4.1. |
| 6. ДАНЪЧНА ОЦЕНКА НА ИМОТА КЪМ МОМЕНТА НА УТВЪРЖДАВАНЕ НА АКТА: | 34 960.90 лв. (тридесет и четири хиляди деветстотин и шестдесет лв. и деветдесет ст.) |
| 7. СЪСОБСТВЕНИЦИ |  |
| 8. НОМЕР И ДАТА НА СЪСТАВЕНИ ПО-РАНО АКТОВЕ | АОС № 171 / 08 август 1995 г. |
| 9. ПРЕДОСТАВЕНИ ПРАВА ЗА УПРАВЛЕНИЕ: | |
| 10. АКТОСЪСТАВИТЕЛ: Милка Атанасова Мирчева - гл. специалист | |
| <div style="text-align: right;">  (Подпис) </div> | |
| 11. ЗАБЕЛЕЖКИ: | |



**АГЕНЦИЯ ПО ГЕОДЕЗИЯ,
КАРТОГРАФИЯ И КАДАСТЪР
СЛУЖБА ПО ГЕОДЕЗИЯ, КАРТОГРАФИЯ И КАДАСТЪР - гр. ГАБРОВО**

София 1618, кв. Павликово, ул. Муссаев №1
ТЕЛ.: 02/818 83 83, Факс: 92895 53 33
ACAD@CADASTRE.BG * WWW.CADASTRE.BG

5300, Пл. "ВЪЗРАЖДАНЕ" №5, ет.4, 066/801644,
gabrovo@cadastre.bg, acad_gabro@mail.bg, БУЛСТАТ:130362903

**СХЕМА № 125 / 09.01.2013 г.
НА САМОСТОЯТЕЛЕН ОБЕКТ В СГРАДА**

с идентификатор 14218.505.680.4.18

Гр. Габрово, общ. Габрово, обл. Габрово
По кадастралната карта и кадастралните регистри, одобрени със Заповед РД-18-64 / 26.10.2007г.
на **ИЗПЪЛНИТЕЛЕН ДИРЕКТОР НА АГКК**
Последно изменение със заповед: КД-14-07-462 / 12.11.2012г. на **НАЧАЛНИК НА СГКК - ГАБРОВО**
Адрес на имота: гр. Габрово, п.к. 5300, ул. **ЮРИЙ ВЕНЕЛИН № 16, ет. 0**
Самостоятелният обект се намира в сградата № 4, разположена в поземлен имот с идентификатор
14218.505.680

Предназначение на самостоятелния обект: **За културна и обществена дейност**

Брой нива на обекта: **1**

Посочена в документа площ: **75.00 кв.м**

Прилежащи части: **Съответните идеални части от общките части на сградата.**

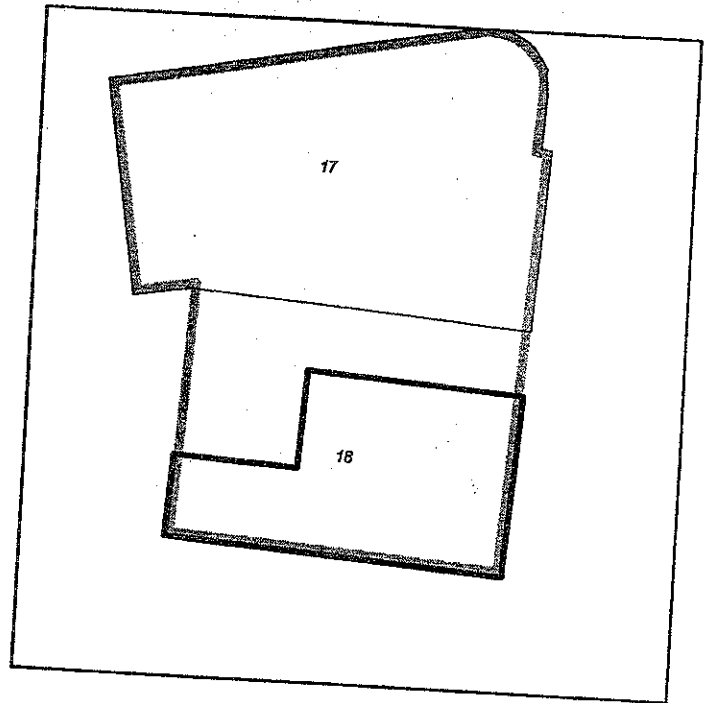
Ниво: **1**

Съседни самостоятелни обекти в сградата:

На същия етаж: **няма**

Под обекта: **няма**

Над обекта: **14218.505.680.4.2, 14218.505.680.4.1**



Собственици:

1. 000215630, ОБЩИНА ГАБРОВО

Няма данни за идеалните части

Акт за частна общинска собственост № 179 том X рег. 3324 от 17.12.2012г., издаден от АВ - СЛУЖБА ПО
ВПИСВАНИЯТА - ГР. ГАБРОВО

Схема № 125 / 09.01.2013 г. е издадена въз основа
документ с входящ № 99-43 / 04.01.2013 г.
Иванка Димитрова
25.01.2013



/инж. Иванка Димитрова/