

РЕПУБЛИКА БЪЛГАРИЯ  
МИНИСТЕРСТВО НА РЕГИОНАЛНОТО РАЗВИТИЕ И БЛАГОУСТРОЙСТВОТО И  
МИНИСТЕРСТВО НА ПРАВОСЪДИЕТО



ОБЩИНА ГАБРОВО ОБЛАСТ ГАБРОВО

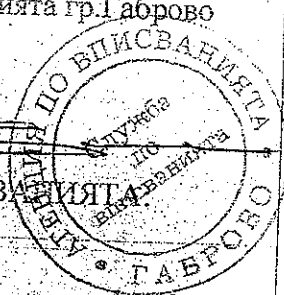
Вписване по ЗС/ПВ

Служба по вписванията гр.Габрово

УТВЪРЖАВАМ:

(подпис и печат)

КМЕТ НА ОБЩИНА  
НИКОЛАЙ ЦВЕТАНОВ СИРАКОВ  
Община Габрово с ЕИК 000215630



СЪДИЯ ПО ВПИСВАНИЯТА

АКТ №1538  
ЗА ЧАСТНА ОБЩИНСКА СОБСТВЕНОСТ

Регистър: 2  
Досие: 1538

ВПИСВА СЕ В  
ВХОДЯЩ № 122-51-05-2011  
ПАРТИДА: 19262  
Съдия по вписванията:

|  |  |
|--|--|
| 1.ДАТА НА СЪСТАВЯНЕ  | 26.05.2011 год.  |
| 2.ПРАВНО ОСНОВАНИЕ   | Чл. 5, ал.1 и чл. 59, ал.1 от Закона за общинската собственост и Схема № 3649 от 19.05.2011 г. на Служба по геодезия, картография и кадастър гр.Габрово  |
| 3.ВИД И ОПИСАНИЕ НА ИМОТА                                      | 1. Поземлен имот с идентификатор 14218.508.185 /четирнадесет хиляди двеста и осемнадесет, точка, петстотин и осем, точка, сто осемдесет и пет/ по кадастралната карта и кадастралните регистри на гр.Габрово<br>Площ: 532/петстотин тридесет и два/кв.м.<br>Трайно предназначение на територията: Урбанизирана<br>Начин на трайно ползване: Ниско застрояване/до 10 м/ |
| 4.МЕСТОНАХОЖДЕНИЕ НА ИМОТА:                                    | Област Габрово, Община Габрово, гр.Габрово, ул. Осми март № 3, УПИ VI - 2049 от кв.18 по плана на гр.Габрово, кв.Глънци - VI част, одобрен със Заповед № 1296 от 15.12.1997 г.   |
| 5.ГРАНИЦИ НА ИМОТА:  | 14218.508.186, 14218.508.128, 14218.508.575, 14218.508.5.  |
| 6.ДАНЪЧНА ОЦЕНКА НА ИМОТА КЪМ МОМЕНТА НА УТВЪРЖДАВАНЕ НА АКТА. | 8 405.60 лв. /осем хиляди четиристотин и пет лева и шестдесет стотинки/  |

7. СЪСОБСТВЕНИЦИ

няма

8. НОМЕР И ДАТА НА  
СЪСТАВЕНИ ПО-РАНО  
АКТОВЕ

АОС № 1327/17.02.2003 г.

9. ПРЕДОСТАВЕНИ ПРАВА ЗА УПРАВЛЕНИЕ



10. АКТОСЪСТАВИТЕЛ

инж. Желязка Съботинова Иванова - ст. експерт в отдел "Общинска собственост"

Подпис

11. ЗАБЕЛЕЖКИ



# СЛУЖБА ПО ГЕОДЕЗИЯ, КАРТОГРАФИЯ И КАДАСТЪР - ГР. ГАБРОВО

5300, Пл. "ВЪЗРАЖДАНЕ" №5, ет.4, 066/801644,  
gabrovo@cadastre.bg, БУЛСТАТ:130362903

## СКИЦА НА ПОЗЕМЛЕН ИМОТ № 15-273905-06.08.2014 г.

Поземлен имот с идентификатор 14218.508.185

Гр. Габрово, общ. Габрово, обл. Габрово

По кадастралната карта и кадастралните регистри, одобрени със Заповед РД-18-64/26.10.2007 г.  
на **ИЗПЪЛНИТЕЛЕН ДИРЕКТОР НА АГКК**

Последно изменение със заповед: КД-14-07-25/02.02.2009 г. на **НАЧАЛНИК НА СГКК - ГАБРОВО**

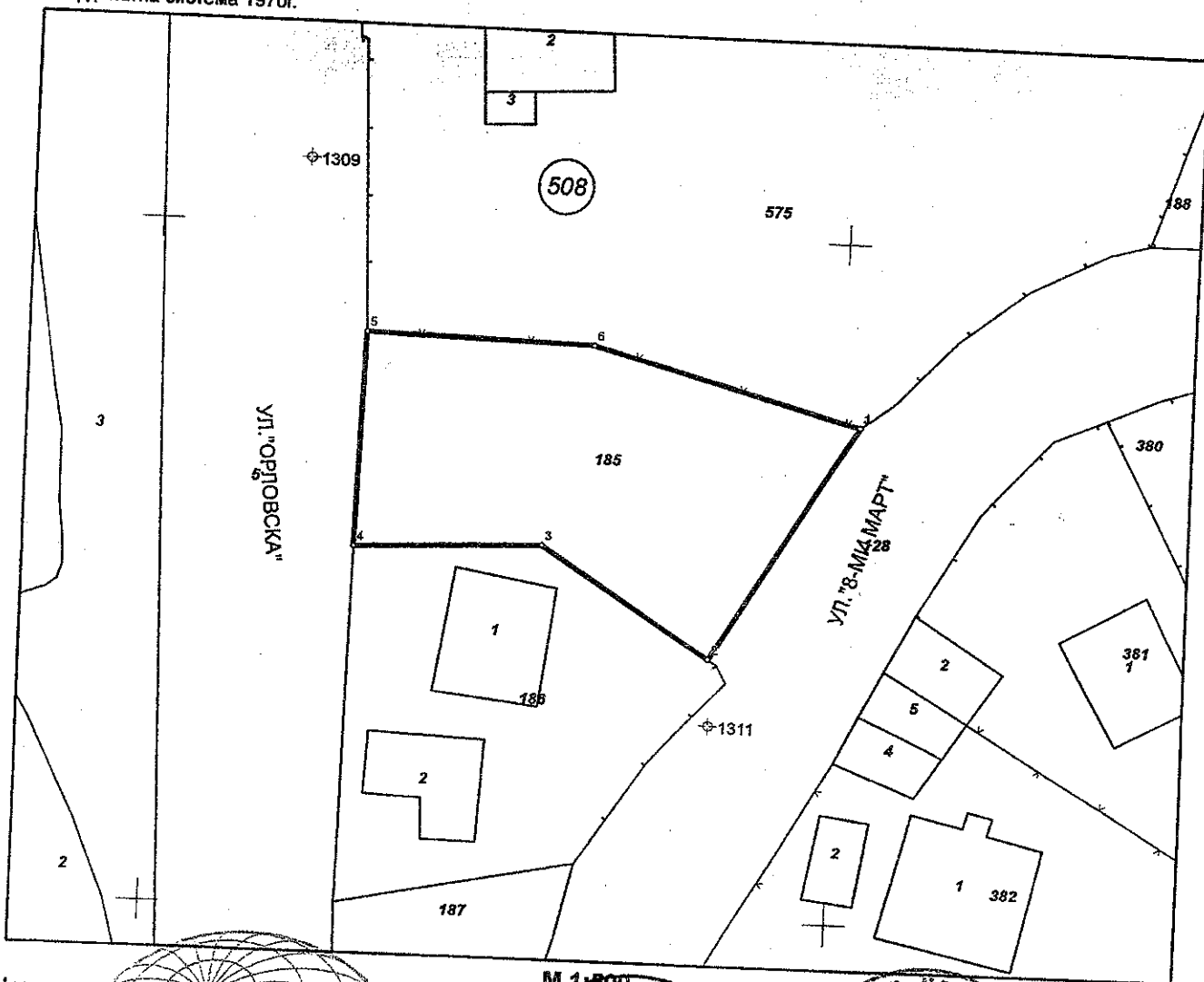
Адрес на поземления имот: гр. Габрово, п.к. 5300, ул. **ОСМИ МАРТ** № 3

Площ: 532 кв.м

Трайно предназначение на територията: **Урбанизирана**



Начин на трайно ползване: **Ниско застрояване (до 10 m)**

Координатна система 1970г.



Номер по предходен план: 2049, квартал: 18, парцел: VI  
Съсед: 14218.508.186, 14218.508.128, 14218.508.575, 14218.508.5

Скица № 15-273905-06.08.2014 г. издадена въз основа на  
документ с входящ № 01-181615-05.08.2014 г.



инж. Сабина Савчева

ХЪТАЛКА ИЛИ ИЛИ 11-03-2016