



РЕПУБЛИКА БЪЛГАРИЯ

МИНИСТЕРСТВОТО НА РЕГИОНАЛНОТО РАЗВИТИЕ И БЛАГОУСТРОЙСТВО И  
МИНИСТЕРСТВОТО НА ПРАВОСЪДИЕТО

ОБЩИНА ГАБРОВО ОБЛАСТ ГАБРОВО

УТВЪРЖДАВАМ: .....  
(подпис и печат)

Вписване по ЗС/ПВ

КМЕТ НА ОБЩИНА:  
ТАНЯ ВЕНКОВА ХРИСТОВА  
ВИК: 000215630

АКТ № 2613

ЗА ЧАСТНА ОБЩИНСКА СОБСТВЕНОСТ


Регистър VI  
Досие 2613ч

1.ДАТА НА СЪСТАВЯНЕ	18.10.2021 г.
2.ПРАВНО ОСНОВАНИЕ	Чл.2, ал.1, т.1 от Закона за общинската собственост скица №15-1008868/14.09.2021г. издадена от Служба по геодезия, картография и кадастър-гр. Габрово.
3.ВИД И ОПИСАНИЕ НА ИМОТА	Поземлен имот 38920.519.95 /три осем девет две нула точка пет едно девет точка девет пет / в с.Костенковци, общ.Габрово, ЕКАТТЕ 38920 Площ: 5035 /пет хиляди тридесет и пет/ кв.м. Трайно предназначение на територията: урбанизирана. Начин на трайно ползване: Ниско застрояване.
4.МЕСТОНАХОЖДЕНИЕ НА ИМОТА	Област Габрово, община Габрово, с.Костенковци
5.ГРАНИЦИ НА ИМОТА	38920.519.29; 38920.519.228; 38920.519.123; 38920.519.136; 38920.519.138; 38920.519.35; 38920.519.139; 38920.519.30; 38920.519.68; 38920.519.209; 38920.519.210; 38920.519.208 и 38920.519.97.
6.ДАНЪЧНА ОЦЕНКА НА ИМОТА КЪМ МОМЕНТА НА УТВЪРЖДАВАНЕ НА АКТА:	9 546,40ЛВ (девет хиляди петстотин четиридесет и шест лв. и четиридесет ст.)

8.НОМЕР И ДАТА НА  
СЪСТАВЕНИ ПО-РАНО  
АКТОВЕ

9.ПРЕДОСТАВЕНИ ПРАВА ЗА УПРАВЛЕНИЕ: На основание чл.12, ал.5 от Закона за  
общинската собственост имотът се управлява от Кмета на Община Габрово.

10.АКТОСЪСТАВИТЕЛ:  
Галина Иванова Марева - гл.експерт

  
.....  
(Подпис)

11.ЗАБЕЛЕЖКИ:

СТР. 1 ОТ 2

СЛУЖБА ПО ГЕОДЕЗИЯ, КАРТОГРАФИЯ И КАДАСТЪР - ГР. ГАБРОВО

5300, Пл. "ВЪЗРАЖДАНЕ" №5, ет.4, 066/801644,  
gabrovo@cadastre.bg, БУЛСТАТ:130362903

СКИЦА НА ПОЗЕМЛЕН ИМОТ  
№ 15-1008868-14.09.2021 г.

Поземлен имот с идентификатор 38920.519.95

С. Костенковци, общ. Габрово, обл. Габрово

По кадастралната карта и кадастралните регистри, одобрени със Заповед РД-18-1964/13.12.2018 г.  
на ИЗПЪЛНИТЕЛЕН ДИРЕКТОР НА АГКК

Последно изменение на кадастралната карта и кадастралните регистри, засягащо поземления имот:  
няма данни за изменение

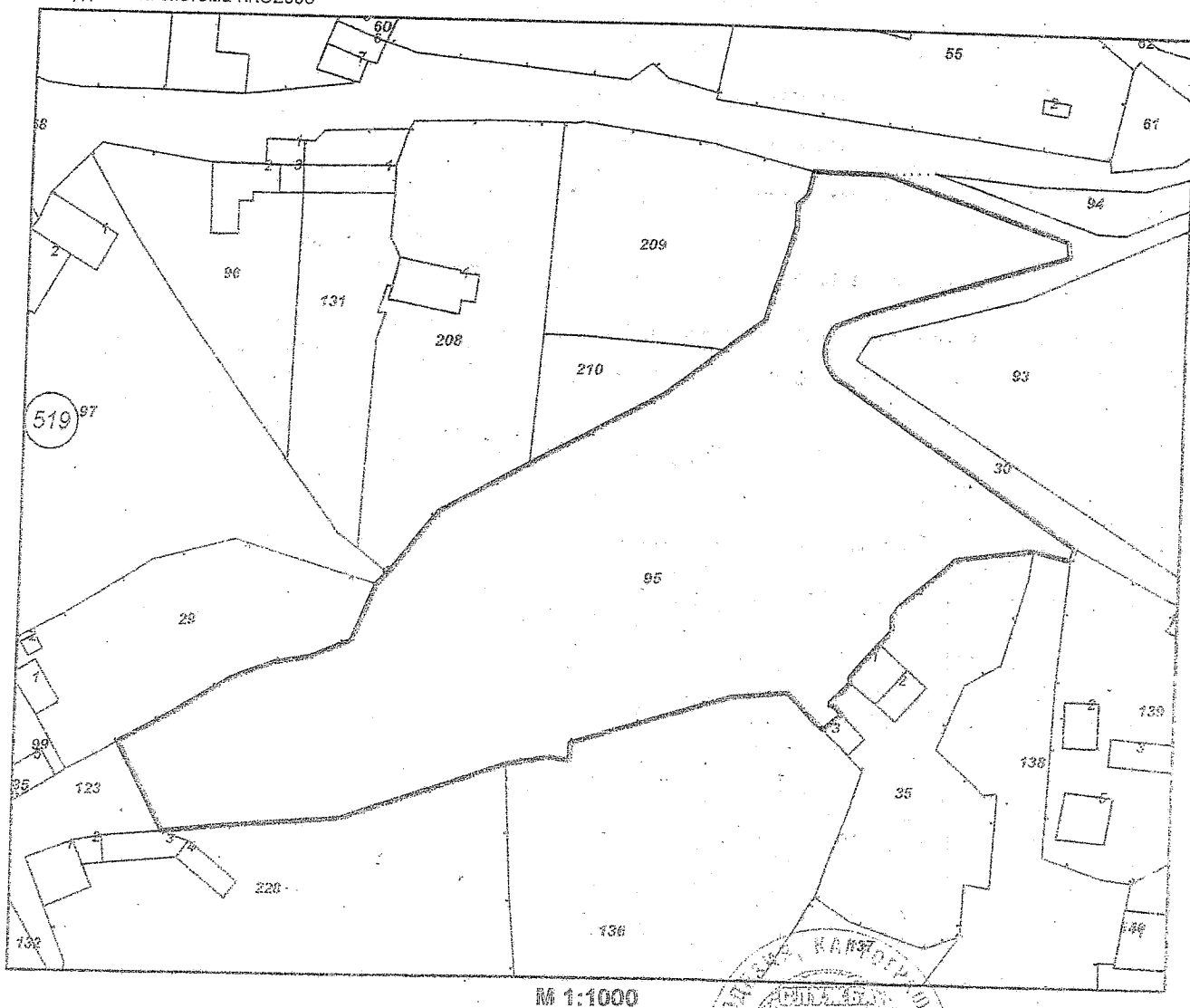
Адрес на поземления имот: с. Костенковци, п.к. 5343

Площ: 5035 кв. м

Трайно предназначение на територията: Урбанизирана

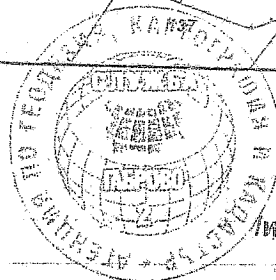
Начин на трайно ползване: Ниско застрояване (до 10 м)

Координатна система ККС2005



М 1:1000

Скица № 15-1008868-14.09.2021 г. издадена въз основа на  
заявление с входящ № 01-502952-08.09.2021 г.



ИМЖ. Савина Савчева

Предишен идентификатор: няма

Номер по предходен план: няма

Съсед: 38920.519.29, 38920.519.228, 38920.519.123, 38920.519.136, 38920.519.138, 38920.519.35,  
38920.519.139, 38920.519.30, 38920.519.68, 38920.519.209, 38920.519.210, 38920.519.208, 38920.519.97

Собственици по данни от КРНИ:

няма данни

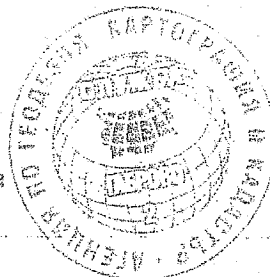
Носители на други вещни права по данни от КРНИ:

няма данни

Сгради, които попадат върху имота

няма данни за сгради

Скица № 15-1008868-14.09.2021 г. издадена въз основа на  
заявление с входящ № 01-502952-08.09.2021 г.



/инж. Савина Савчева/