



РЕПУБЛИКА БЪЛГАРИЯ

МИНИСТЕРСТВОТО НА РЕГИОНАЛНОТО РАЗВИТИЕ И БЛАГОУСТРОЙСТВО И
МИНИСТЕРСТВОТО НА ПРАВОСЪДИЕТО

ОБЩИНА ГАБРОВО ОБЛАСТ ГАБРОВО

УТВЪРЖДАВАМ:
(подпис и печат)

КМЕТ НА ОБЩИНА:
ТАНЯ ВЕНКОВА ХРИСТОВА
ЕИК: 000215630



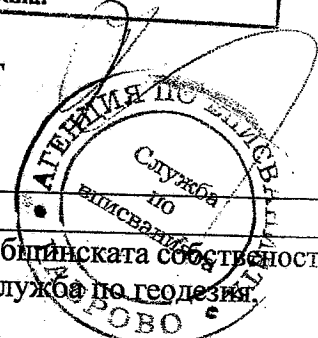
Вписване по ЗС/ПВ

Служба по вписване гр. Габрово	
Вх. рег. № 104	03-02-2021 20 г.
Акт № 99 том 1 / дело № 101	20 г.
Партидна книга: том	стр. 105
Имотна партида 42184	
Д.Т. кв. №	20 г.
Съдия по вписване:	

АКТ № 2549

ЗА ЧАСТНА ОБЩИНСКА СОБСТВЕНОСТ

Регистър VI
Досие 2549ч



1.ДАТА НА СЪСТАВЯНЕ	26.01.2021 г.
2.ПРАВНО ОСНОВАНИЕ	Чл.2,ал.1,т.6 и чл. 59, ал. 1 от Закона за общинската собственост и Схема №15-1150090-09.12.2020 г. на Служба по геодезия, картография и кадастър гр. Габрово.
3.ВИД И ОПИСАНИЕ НА ИМОТА	Апартамент №63 (шестдесет и три), ет.5 (пет) , вх. А, със застроена площ 63.36 (шестдесет и три кв.м и тридесет и шест кв.дм.) кв.м., състоящ се от три стаи, кухня, санитарен възел, килер и коридор, заедно с прилежащата маза №29 (двадесет и девет) - по арх.проект, площ 4.70 (четири кв.м и седемдесет кв.дм.) кв.м., 0.926 % (нула процента, деветстотин двадесет и шест хилядни) идеални части от общите части на сградата, равняващи се на 12.84 (дванадесет кв.м и осемдесет и четири кв.дм.) кв.м. и заедно с правото на строеж върху УПИ I - за обществено жил.строителство от кв. 48 по плана на гр.Габрово, I етап, II част. Година на построяване 1977 г. (хиляда деветстотин седемдесет и седма).
4.МЕСТОНАХОЖДЕНИЕ НА ИМОТА	Област Габрово, община Габрово, гр. Габрово, ул. Младост №5, вх. А, ет. 5, ап. 63. Кадастрален идентификатор 14218.501.438.1.46 по КК и КР на гр. Габрово, одобрени със Заповед №РД-18-64/26.10.2007 г. на Изп. директор на АГКК, УПИ I-за общ. жил. строителство от кв.48 по плана на гр.Габрово - I етап, II част, одобрен с Решение №236/28.03.2001 г. на Общински съвет Габрово.
5.ГРАНИЦИ НА ИМОТА	На апартамента в сградата: На същия етаж - 14218.501.438.1.45; 14218.501.438.1.40; Под обекта - 14218.501.438.1.39; Над обекта - 14218.501.438.1.56; 14218.501.438.1.55;14218.501.438.1.47 Граници на мазата: отгоре - ет.1; ап.60; отдолу - терен; северозапад - маза №30 по арх. проект; югоизток - маза на ап.№ 28 по арх. проект; югозапад - улица; североизток - коридор

6. ДА НЪ ЧНА ОЦЕНКА НА ИМОТА КЪМ МОМЕНТА НА УТВЪРЖДАВАНЕ НА АКТА:

22 557.70 (двадесет и две хиляди петстотин ~~петдесет~~ и седем лв. и седемдесет ст.)

7. СЪСОБСТВЕНИЦИ

8. НОМЕР И ДАТА НА СЪСТАВЕНИ ПО-РАНО АКТОВЕ

АОС №247 / 20 януари 1997 г.

9. ПРЕДОСТАВЕНИ ПРАВА ЗА УПРАВЛЕНИЕ:

Имотът се управлява от Кмета на Община Габрово.

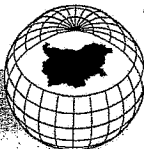
10. АКТО СЪСТАВИТЕЛ:

Желязка Съботинова Иванова - гл. експерт



(Подпис)

11. ЗАБЕЛЕЖКИ:



**АГЕНЦИЯ ПО ГЕОДЕЗИЯ,
КАРТОГРАФИЯ И КАДАСТЪР
СЛУЖБА ПО ГЕОДЕЗИЯ, КАРТОГРАФИЯ И КАДАСТЪР - ГР. ГАБРОВО**

5300, Пл. "ВЪЗРАЖДАНЕ" №5, ет.4, 066/801644,
gabrovo@cadastre.bg, БУЛСТАТ:130362903

София 1618, ул. Мусала №1
ТЕЛ.: 02/818 83 83, ФАКС: 02/955
ACAD@CADASTRE.BG СЪПИСАНИЕ

**СХЕМА № 15-129738-09.02.2021 г.
НА САМОСТОЯТЕЛЕН ОБЕКТ В СГРАДА**

с идентификатор **14218.501.438.1.46**

Гр. Габрово, общ. Габрово, обл. Габрово

По кадастралната карта и кадастралните регистри, одобрени със Заповед РД-18-64/26.10.2007 г.
на **ИЗПЪЛНИТЕЛЕН ДИРЕКТОР НА АГКК**

Последно изменение на кадастралната карта и кадастралните регистри, засягащо самостоятелния обект
е от **09.02.2021 г.**

Адрес на имота: гр. Габрово, п.к. 5300, ул. **МЛАДОСТ № 5, вх. А, ет. 5, ап. 63**

Самостоятелният обект се намира на етаж **5** в сграда с идентификатор **14218.501.438.1**,
предназначение: **Жилищна сграда - многофамилна**

Сградата е разположена в поземлен имот с идентификатор **14218.501.438**

Предназначение на самостоятелния обект: **Жилище, апартамент**

Брой нива на обекта: **1**

Посочена в документа площ: **63.36 кв.м**

Прилежащи части: маза № 29 - 4.70 кв.м., 0.926 % - 12.84 кв.м. ид. части от общ. части на сградата

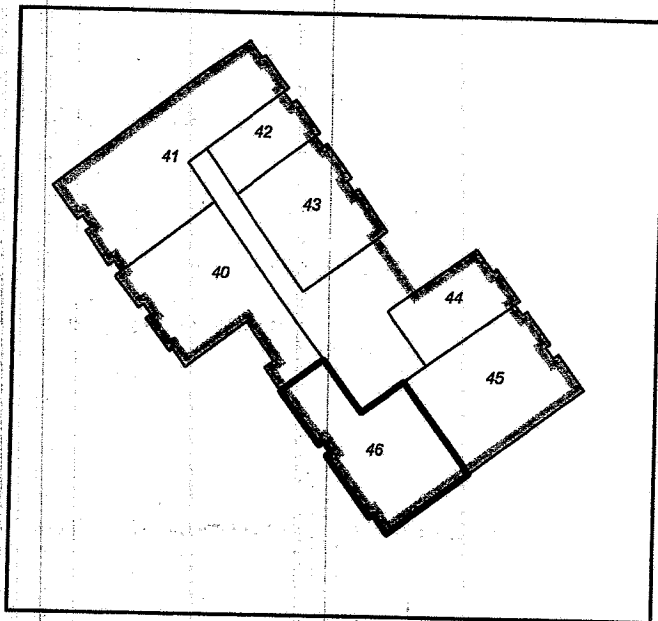
Ниво: **1**

Съседни самостоятелни обекти в сградата:

На същия етаж: **14218.501.438.1.45,**
14218.501.438.1.40

Под обекта: **14218.501.438.1.39**

Над обекта: **14218.501.438.1.56, 14218.501.438.1.55,**
14218.501.438.1.47



Собственици по данни от КРНИ:

1. 000215630, ОБЩИНА ГАБРОВО

Няма данни за идеалните части

Акт за частна общинска собственост № 99 том 1 рег. 194 дело 101 от 03.02.2021г., издаден от АВ -
СЛУЖБА ПО ВПИСВАНИЯТА - ГР. ГАБРОВО

Носители на други вещни права по данни от КРНИ:
няма данни

Схема № 15-129738-09.02.2021 г. издадена въз основа на
заявление с входящ № 01-63967-05.02.2021 г.



.....
Инж. Савина Савчева/