



РЕПУБЛИКА БЪЛГАРИЯ

МИНИСТЕРСТВО НА РЕГИОНАЛНОТО РАЗВИТИЕ И БЛАГОУСТРОЙСТВО И
МИНИСТЕРСТВО НА ПРАВОСЪДИЕТО

ОБЩИНА ГАБРОВО ОБЛАСТ ГАБРОВО

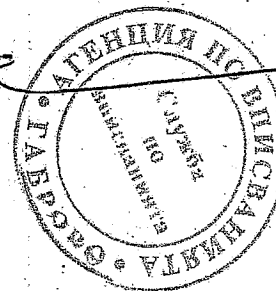
УТВЪРЖДАВАМ:
(подпис и печат) * * *

Вписване по ЗС/ПВ

КМЕТ НА ОБЩИНА:
ТАНЯ ВЕНКОВА ХРИСТОВА

ЕИК: 000215630

| | |
|-----------------------------------|--------------------------------|
| Служба по вписванията гр. Габрово | |
| Вх. рег. № | 2999 / 10-2017 г. |
| Акст. № | 108 том III / дело № - / 20 г. |
| Пертидна книга: том | стр. |
| Иметна карта | 2047 - 14784 |
| Д.Г. | кв. № / 20 г. |
| Съдия по вписванията: | |



АКТ № 2407

ЗА ЧАСТНА ОБЩИНСКА СОБСТВЕНОСТ

Регистър VI
Досие 2407ч

| | |
|---|---|
| 1.ДАТА НА СЪСТАВЯНЕ | 03.10.2017 г. |
| 2.ПРАВНО ОСНОВАНИЕ | Чл.2, ал.1, т.2 и чл.59,ал.1 от Закона за общинската собственост, Скица № 15-449052-15.09.2017 г. на Служба по геодезия, картография и кадастър - Габрово. |
| 3.ВИД И ОПИСАНИЕ НА ИМОТА | Поземлен имот с идентификатор 14218.501.474 (едно четири две едно осем точка пет нула едно точка четири седем четири) по Кадастралната карта на гр.Габрово, с площ 7856 (седем хиляди осемстотин петдесет и шест) кв.м., попадащ в УПИ III (трети) - за жил. комплекс, гаражи, магазини и обществено хранене от кв.39 по плана на гр.Габрово, I етап, застроен. Вид територия- Урбанизирана Начин на трайно ползване- За друг обществен обект, комплекс |
| 4.МЕСТОНАХОЖДЕНИЕ НА ИМОТА | Област Габрово, община Габрово, гр. ГАБРОВО кв. Трендафил I, ул. Лазурна Кадастрален идентификатор 14218.501.474 по КК и КР на гр.Габрово, одобрени със Заповед РД-18-64/26.10.2007 г. на Изп. директор на АГКК, т.ч. I от кв.42 по плана на гр. Габрово, I етап, одобрен с Решение № 236/28.03.2001 г. на Общински съвет Габрово |
| 5.ГРАНИЦИ НА ИМОТА | 14218.501.1023, 14218.501.460, 14218.501.472, 14218.501.471, 14218.501.477, 14218.501.1022, 14218.501.1007. |
| 6. ДАНЪЧНА ОЦЕНКА НА ИМОТА КЪМ МОМЕНТА НА УТВЪРЖДАВАНЕ НА АКТА: | 141408 (сто четиридесет и една хиляди четиристотин и осем лв) |

7. СЪСОБСТВЕНИЦИ


8. НОМЕР И ДАТА НА
СЪСТАВЕНИ ПО-РАНО
АКТОВЕ

АОС №1087 / 05 октомври 2001 г.

9. ПРЕДОСТАВЕНИ ПРАВА ЗА УПРАВЛЕНИЕ:

10. АКТОСЪСТАВИТЕЛ:

Желязка Съботинова Иванова - ст. експерт



(Подпис)

11. ЗАБЕЛЕЖКИ:

Сгради, които попадат в имота:

1. Жилищна сграда 14218.501.474.1 - застроена площ 555 кв.м.
2. Хангар, депо, гараж 14218.501.474.2 - застроена площ 23 кв.м.
3. Хангар, депо, гараж 14218.501.474.3 - застроена площ 23 кв.м.
4. Хангар, депо, гараж 14218.501.474.4 - застроена площ 23 кв.м.
5. Хангар, депо, гараж 14218.501.474.5 - застроена площ 23 кв.м.
6. Хангар, депо, гараж 14218.501.474.6 - застроена площ 23 кв.м.
7. Хангар, депо, гараж 14218.501.474.7 - застроена площ 23 кв.м.
8. Хангар, депо, гараж 14218.501.474.8 - застроена площ 23 кв.м.
9. Хангар, депо, гараж 14218.501.474.9 - застроена площ 23 кв.м.
10. Хангар, депо, гараж 14218.501.474.10 - застроена площ 23 кв.м.
11. Хангар, депо, гараж 14218.501.474.11 - застроена площ 23 кв.м.



АГЕНЦИЯ ПО ГЕОДЕЗИЯ,
КАРТОГРАФИЯ И КАДАСТЪР

СОФИЯ 1618, КВ. ПАВЛОВО, УЛ. МУСАГА №1
ТЕЛ: 02/818 83 83, ФАКС: 02/955 53 33
ACAD@CADASTRE.BG СТРАНИЦА ОТ 2 CADASTRE.BG

СЛУЖБА ПО ГЕОДЕЗИЯ, КАРТОГРАФИЯ И КАДАСТЪР - ГР. ГАБРОВО

5300, Пл. "ВЪЗРАЖДАНЕ" №5, ет.4, 066/801644,
gabrovo@cadastre.bg, БУЛСТАТ:130362903

СКИЦА НА ПОЗЕМЛЕН ИМОТ № 15-506175-16.10.2017 г.

Поземлен имот с идентификатор 14218.501.474

Гр. Габрово, общ. Габрово, обл. Габрово

По кадастралната карта и кадастралните регистри, одобрени със Заповед РД-18-64/26.10.2007 г.

на ИЗПЪЛНИТЕЛЕН ДИРЕКТОР НА АГКК

Последно изменение със заповед: КД-14-07-180/06.07.2010 г. на НАЧАЛНИК НА СГКК - ГАБРОВО

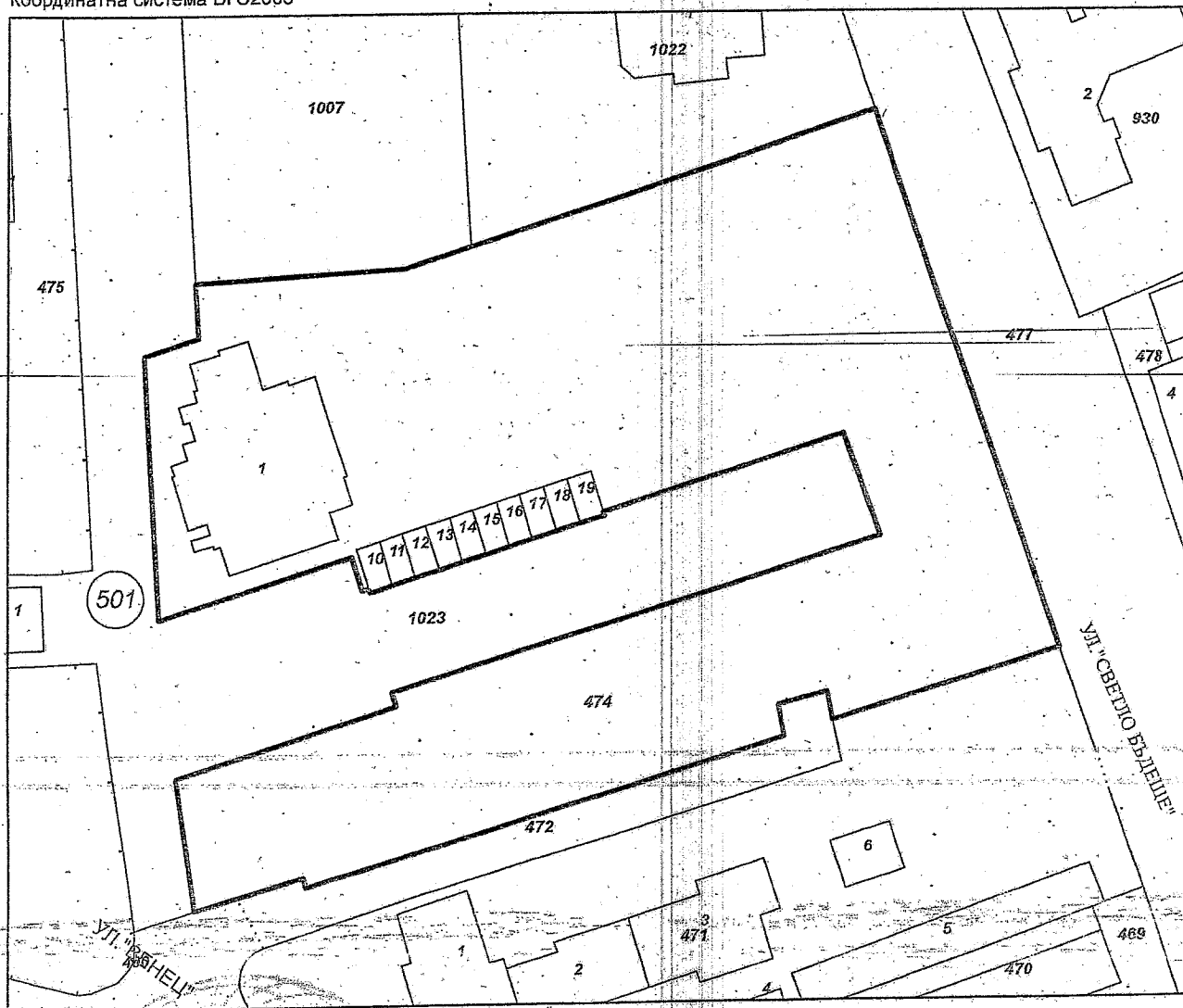
Адрес на поземления имот: гр. Габрово, п.к. 5300, ул. ЛАЗУРНА

Площ: 7856 кв.м

Трайно предназначение на територията: Урбанизирана


Начин на трайно ползване: За друг обществен обект, комплекс

Координатна система БГС2005



М 1:1000

Скица № 15-506175-16.10.2017 г. издадена въз основа на
документ с входящ № 01-317026-12.10.2017 г.



/инж. Нели Назарова/

Съседни: 14218.501.1023, 14218.501.460, 14218.501.472, 14218.501.471, 14218.501.477, 14218.501.1022,
14218.501.1007

Собственици:

1. 000215630, ОБЩИНА ГАБРОВО

Няма данни за идеалните части

Акт за частна общинска собственост № 107 том 8 рег. 2999 от 05.10.2017г., издаден от Служба по
вписванията гр.Габрово

Носители на други вещни права:

няма данни

Сгради, които попадат върху имота

1. Сграда 14218.501.474.1: застроена площ 555 кв.м., брой етажи 12, предназначение: Жилищна
сграда - многофамилна

2. Сграда 14218.501.474.10: застроена площ 23 кв.м., брой етажи 1, предназначение: Хангар, депо,
гараж

3. Сграда 14218.501.474.11: застроена площ 23 кв.м., брой етажи 1, предназначение: Хангар, депо,
гараж

4. Сграда 14218.501.474.12: застроена площ 23 кв.м., брой етажи 1, предназначение: Хангар, депо,
гараж

5. Сграда 14218.501.474.13: застроена площ 23 кв.м., брой етажи 1, предназначение: Хангар, депо,
гараж

6. Сграда 14218.501.474.14: застроена площ 23 кв.м., брой етажи 1, предназначение: Хангар, депо,
гараж

7. Сграда 14218.501.474.15: застроена площ 23 кв.м., брой етажи 1, предназначение: Хангар, депо,
гараж


8. Сграда 14218.501.474.16: застроена площ 23 кв.м., брой етажи 1, предназначение: Хангар, депо,
гараж

9. Сграда 14218.501.474.17: застроена площ 23 кв.м., брой етажи 1, предназначение: Хангар, депо,
гараж

10. Сграда 14218.501.474.18: застроена площ 23 кв.м., брой етажи 1, предназначение: Хангар, депо,
гараж

11. Сграда 14218.501.474.19: застроена площ 23 кв.м., брой етажи 1, предназначение: Хангар, депо,
гараж

Скица № 15-506175-16.10.2017 г. издадена въз основа на
документ с входящ № 01-317026-12.10.2017 г.



/инж. Нели Гасарова/