




РЕПУБЛИКА БЪЛГАРИЯ

МИНИСТЕРСТВОТО НА РЕГИОНАЛНОТО РАЗВИТИЕ И БЛАГОУСТРОЙСТВО И
МИНИСТЕРСТВОТО НА ПРАВОСЪДИЕТО

ОБЩИНА Габрово ОБЛАСТ Габрово

УТВЪРЖДАВАМ:

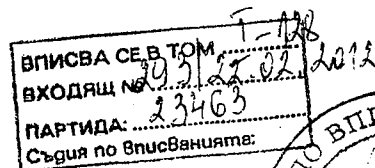


(подпис и печат)

КМЕТ НА ОБЩИНА:
ТАНЯ ВЕНКОВА ХРИСТОВА

ЕИК: 000215630

Вписване по ЗС/ПВ
Служба по вписванията: гр. Габрово
СЪДИЯ ПО ВПИСВАНИЯТА:



АКТ № 1585

ЗА ЧАСТНА ОБЩИНСКА СОБСТВЕНОСТ

Регистър VI
Досие 1585ч




| | |
|--|--|
| 1.ДАТА НА СЪСТАВЯНЕ | 15.02.2012 г. |
| 2.ПРАВНО ОСНОВАНИЕ | Чл.2, ал.1, т.7 от ЗОС и Скица № 290/16.01.2012 г. на Служба по геодезия, картография и кадастър - Габрово. |
| 3.ВИД И ОПИСАНИЕ НА ИМОТА | Поземлен имот Поземлен имот с идентификатор 14218.502.508 / едно четири две едно осем точка пет нула две точка пет нула осем / по кадастралната карта и кадастралните регистри на гр. Габрово, незастроен. Площ: 1090 / хиляда и деветдесет/ кв.м. Трайно предназначение на територията: Урбанизирана Начин на трайно ползване: За складова база. |
| 4.МЕСТОНАХОЖДЕНИЕ НА ИМОТА | Област Габрово, община Габрово, гр. ГАБРОВО, ул. Орловска Кадастрален идентификатор 14218.502.508 (едно четири две едно осем точка пет нула две точка пет нула осем); Квартал от регулация № 66; в УПИ VI-509,508; по ПУП на Северна зона Габрово, одобрен с Решение No 167/21.07.2011г. |
| 5.ГРАНИЦИ НА ИМОТА | поземлени имоти: 14218.502.509, 14218.502.511, 14218.502.512. |
| 6.ДАНЪЧНА ОЦЕНКА НА ИМОТА КЪМ МОМЕНТА НА УТВЪРЖДАВАНЕ НА АКТА: | 9 422.50 (девет хиляди четиристотин двадесет и два лв. и петдесет ст.) |

7.СЪСОБСТВЕНИЦИ

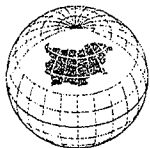
8.НОМЕР И ДАТА НА
СЪСТАВЕНИ ПО-РАНО
АКТОВЕ

9.ПРЕДОСТАВЕНИ ПРАВА ЗА УПРАВЛЕНИЕ:

10.АКТОСЪСТАВИТЕЛ:
Милка Атанасова Мирчева - гл.специалист


.....
(Подпис)

11.ЗАБЕЛЕЖКИ:



СЛУЖБА ПО ГЕОДЕЗИЯ, КАРТОГРАФИЯ И КАДАСТЪР - ГР. ГАБРОВО

5300, Пл. "ВЪЗРАЖДАНЕ" №5, ет.4, 066/801644,
gabrovo@cadastre.bg, БУЛСТАТ:130362903

СКИЦА НА ПОЗЕМЛЕН ИМОТ № 15-362951-09.10.2014 г.

Поземлен имот с идентификатор **14218.502.508**

Гр. Габрово, общ. Габрово, обл. Габрово

По кадастралната карта и кадастралните регистри, одобрени със Заповед РД-18-64/26.10.2007 г.
на **ИЗПЪЛНИТЕЛЕН ДИРЕКТОР НА АГКК**

Последно изменение със заповед: КД-14-07-32/18.01.2011 г. на **НАЧАЛНИК НА СГКК - ГАБРОВО**

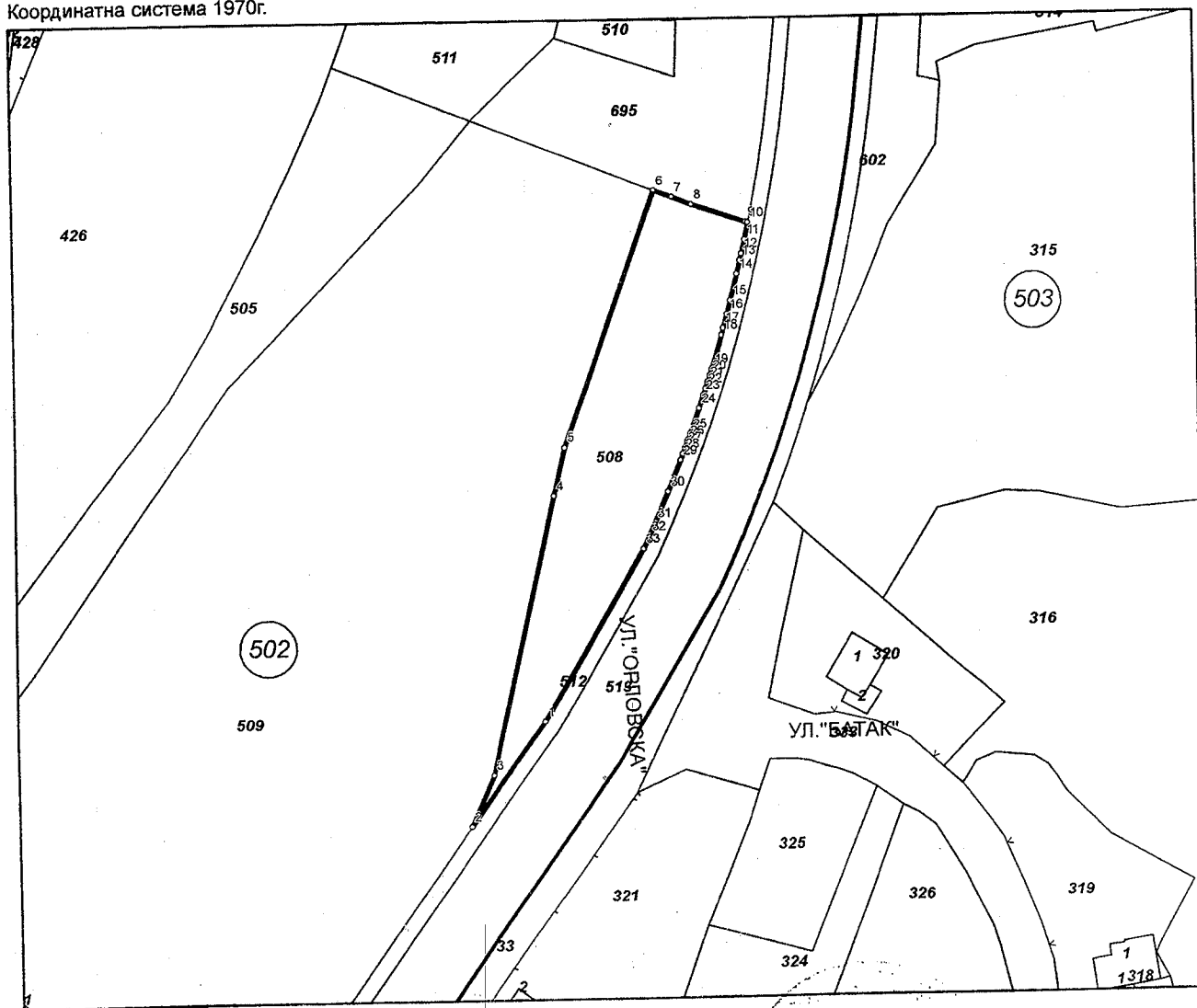
Адрес на поземления имот: гр. Габрово, п.к. 5300, ул. ОРЛОВСКА

Площ: **1090 кв.м**

Трайно предназначение на територията: **Урбанизирана**

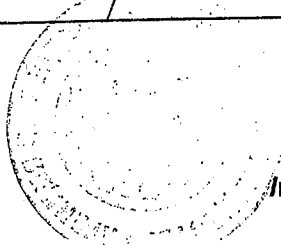
Начин на трайно ползване: **За складова база**

Координатна система 1970г.



М 1:1000

Скица № 15-362951-09.10.2014 г. издадена въз основа на
документ с входящ № 01-240093-06.10.2014 г.



Инж. Нели Лазарова

Номер по предходен план: **508, 509, квартал: 66, парцел: VI**
 Съседни: **14218.502.509, 14218.502.695, 14218.502.512**

Собственици:

1. 000215630, ОБЩИНА ГАБРОВО

Няма данни за идеалните части

Акт за частна общинска собственост № 128 том I рег. 293 от 22.02.2012г., издаден от ОБЩИНА ГАБРОВО

Носители на други вещни права:

няма данни

Сгради, които попадат върху имота

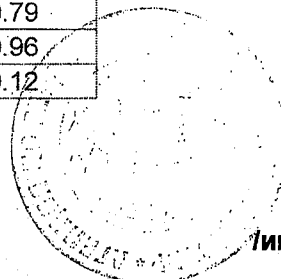
...

Списък с координатите на точките, определящи границите на поземления имот:

Координатна система 1970г.

| Точка № | Координати | |
|------------|------------|------------|
| | X [м] | Y [м] |
| 1. | 4664095.92 | 8670804.62 |
| 2. | 4664080.98 | 8670793.79 |
| 3. | 4664088.25 | 8670797.16 |
| 4. | 4664128.24 | 8670806.24 |
| 5. | 4664135.25 | 8670807.84 |
| 6. | 4664171.47 | 8670821.24 |
| 7. | 4664170.43 | 8670823.83 |
| 8. | 4664169.29 | 8670826.67 |
| 9. | 4664166.68 | 8670834.38 |
| 10. | 4664166.55 | 8670834.74 |
| 11. | 4664164.12 | 8670834.21 |
| 12. | 4664162.18 | 8670833.75 |
| 13. | 4664161.21 | 8670833.50 |
| 14. | 4664159.30 | 8670833.04 |
| 15. | 4664155.54 | 8670832.05 |
| 16. | 4664153.62 | 8670831.54 |
| 17. | 4664151.74 | 8670830.97 |
| 18. | 4664150.79 | 8670830.71 |
| 19. | 4664146.09 | 8670829.25 |
| 20. | 4664145.18 | 8670828.96 |
| 21. | 4664144.25 | 8670828.62 |
| 22. | 4664143.30 | 8670828.33 |
| 23. | 4664142.38 | 8670828.00 |
| 24. | 4664140.50 | 8670827.37 |
| 25. | 4664136.84 | 8670826.04 |
| 26. | 4664135.92 | 8670825.67 |
| 27. | 4664135.00 | 8670825.33 |
| 28. | 4664134.08 | 8670824.96 |
| 29. | 4664133.17 | 8670824.62 |
| 30. | 4664128.62 | 8670822.75 |
| 31. | 4664124.12 | 8670820.79 |
| 32. | 4664122.30 | 8670819.96 |
| 33. | 4664120.54 | 8670819.12 |

Скица № 15-362951-09.10.2014 г. издадена въз основа на документ с входящ № 01-240093-06.10.2014 г.



Инж. Нели Лазарова/