


№ 11-113
 1092/124 от 2001
 483 от 2001
 Приложение No 3
 изготвен съгласно чл. 56 от ЗОС

РЕПУБЛИКА БЪЛГАРИЯ

Министерство на регионалното развитие и благоустройството
 Общинска администрация – ГАБРОВО

ОДОБРЯВАМ: 
 (подпис и печат)

КМЕТ:  **Селчев**
 (име и фамилия)

регистър:

АКТ No ... 1092

картотека
 досие (РЗ)

За общинска собственост

ЧАСТНА

(ПУБЛИЧНА, ЧАСТНА)

на недвижим имот, находящ се в с. **Кметовци**, община **Габрово**

1. Дата на съставяне	09.11.2001 год.
2. Правно основание	Договор за замяна от 01.11.2001 г., вписан в Том III-19, вх. № 2204/01.11.2001 г. ПДН 244, стр. 374 в Службата по вписванията при РС – Габрово
3. Вид и описание на имота	Парцел V-305 от кв. 17 по плана на с. Кметовци, незастроен с площ 380 кв.м Цена на имота: 380 лв.
4. Бивш собственик на имота	Стефан Пенчев Тотев
5. Съсобственици - име, адрес	-
6. Но и дата на съставените по-рано актове	-
7. Местонахождение на имота	с. Кметовци, община Габрово
8. Граници на имота	ул. с о.т. 11-12; парцел XVII-305; пешеходна пътека; парцел IV-303

9. Предоставени права върху имота

(Акт за предоставяне, право, срок, приобретатели)

10. Разпореждания с имота (с част от имота)

(Акт за разпореждане, описание, приобретатели)

11. Имотът е включен в капитала на търговско дружество

Не е включен

(Акт за правно основание, дружество)

12. Актосъставител (трите имена и длъжност):

Милка Атанасова Мирчева - пл. специалист

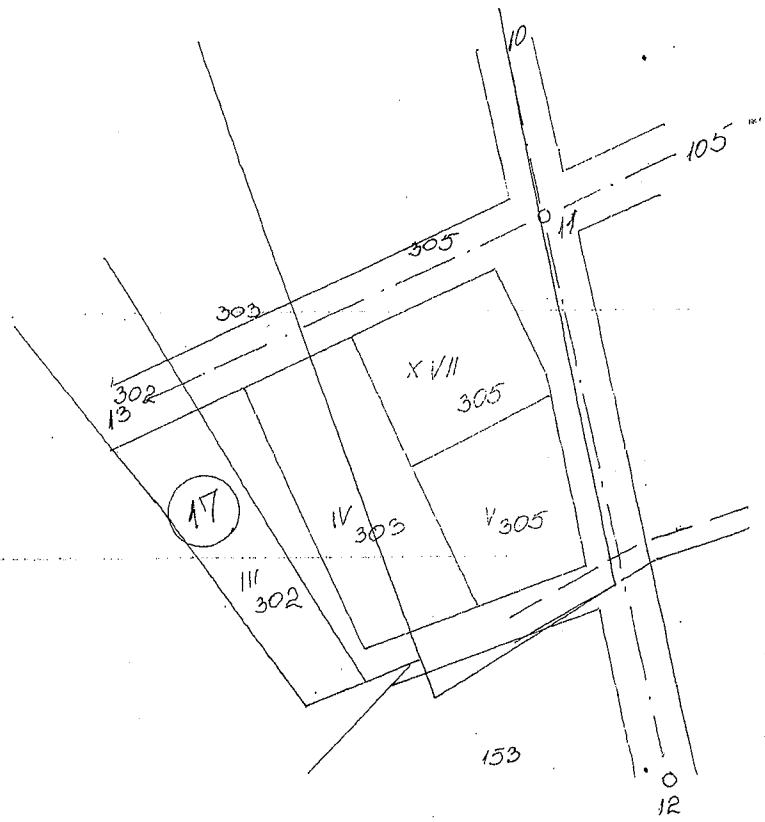
.....
М.М.М. 7

(подпис)

13. Забележки

1000
V-305. 17
Киевская

СЛУЖЕБНО




УЧМ ДИПТ V-305

№ С ОБЪЕМА ПРОЦ. 380

№ Д. №. ПОД ОБЪЕМА:

1. УЧМ ДИПТ ДЛ. О.Т. 12-14
2. УЧМ ДИПТ XVII-305
3. УЧМ ДИПТ IV-303
4. УЧМ ДИПТ аля
5. УЧМ ДИПТ

ПОДПИСАНИ:



Забелітка: Площа цієї кімнати
визначена по графіку даного
плану!

Handwritten signature

355
3.03.82
2.06.14