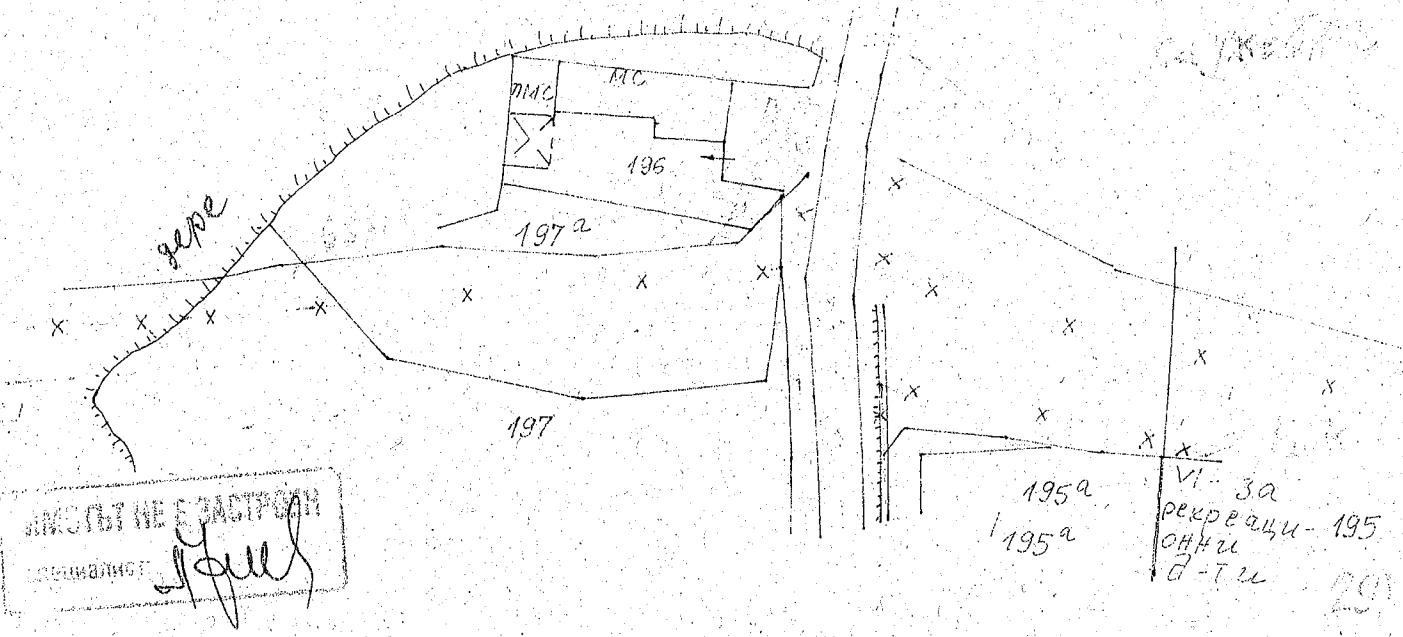


ОБЕКТ: ПЪТ II – 44 „СЕВЛИЕВО – ГАБРОВО”, обход на село Поповци  
 от км 23+900 до км 25+800  
 I етап – от км 23+900 до км 25 +339

Регистър на земите в регулация съгласно скица № 2717 / 2011 год. на Община Габрово-  
 общинска собственост

ПИ	Квартал №	Вид на територията	Площ за обещение, дка	Вид собственост	Име на собственика
195	29	Регулация	0.001	общинска/ч/	Община Г-во
196	южно от кв.5	Регулация	0.100	общинска/ч/	Община Г-во
197	южно от кв.5	Регулация	0.065	общинска/ч/	Община Г-во
		<b>Всичко:</b>	<b>0.166</b>		



УИИ ЛПН/ ЧАСТИ ОТ ПЛ 194

№ ОБЩА ПЛОЩА 65 кв. м. ПЛАН СЪСТАВИ:

1. УИИ ЛПН/ - ПЛ 194 в граница от 19-26
2. УИИ ЛПН/ - дере
3. УИИ ЛПН/ - ПЛ 197a
4. УИИ ЛПН/
5. УИИ ЛПН/

ИЗГОТВЕН: [Signature] ПРОВЕРЕН: [Signature]

ИМОСТ НЕ Е ЗАСТРОЕН  
СИМВОЛНОСТ [Signature]

УИИ ЛПН/ ЧАСТИ ОТ ПЛ 195

№ ОБЩА ПЛОЩА 1 кв. м. ПЛАН СЪСТАВИ:

1. УИИ ЛПН/ - граница от 24-31-32
2. УИИ ЛПН/ - УИИ VI-3a рекреационна зона
3. УИИ ЛПН/ - ПЛ 195a
4. УИИ ЛПН/
5. УИИ ЛПН/

ИЗГОТВЕН: [Signature] ПРОВЕРЕН: [Signature]

ИМОСТ НЕ Е ЗАСТРОЕН  
СИМВОЛНОСТ [Signature]


УИИ ЛПН/ ЧАСТИ ОТ ПЛ 196

№ ОБЩА ПЛОЩА 100 кв. м. ПЛАН СЪСТАВИ:

1. УИИ ЛПН/ - граница от 22-24
2. УИИ ЛПН/ - ПЛ 197a
3. УИИ ЛПН/ - ПЛ 196
4. УИИ ЛПН/
5. УИИ ЛПН/

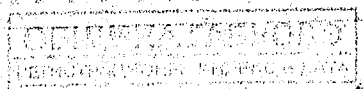
ИЗГОТВЕН: [Signature] ПРОВЕРЕН: [Signature]

794  
10.06.1974г.  
23.07.2013



МИНИСТЕРСТВО НА РЕГИОНАЛНОТО РАЗВИТИЕ  
 АГЕНЦИЯ "ПЪТНА ИНФРАСТРУКТУРА"

ИЛНЪ-Варшава 23/07/13



0009-07-01-2378/23.07.2013

ДО  
 Г-ЖА ТАНЯ ХРИСТОВА  
 КМЕТ НА ОБЩИНА ГАБРОВО  
 пл. Възраждане №3  
 гр. Габрово

08-00-815 2013.13

**ОТНОСНО:** Безвъзмездно прехвърляне на части от общински имоти, засегнати от изграждането на Път II-44 Севлиево-Габрово Обходен път с. Поповци - I-ви етап от км 23+900 до км 25+339

**УВАЖАЕМА ГОСПОЖО ХРИСТОВА,**

Във връзка с разпоредбите на §1 от ДР на Закона за държавната собственост, обект: Път II-44 Севлиево - Габрово Обходен път с. Поповци – I-ви етап от км 23+900 до км 25+339 е национален обект по смисъла на ЗДС.

Парцеларният за план за обекта е одобрен със Заповед № 1452/29.09.2003 г. на община Габрово. Съгласно писмо изх. № 66-43/02/1 от 11.05.2006 г. на община Габрово, заповедта е влязла в сила.

В изпълнение на чл. 34а, ал.5 от Закона за държавната собственост и в съответствие със Закона за общинската собственост, общинският съвет на община Габрово, следва да вземе решение за безвъзмездно прехвърляне в собственост на държавата на всички части от имоти – общинска собственост, засегнати от цитирания обект и посочени в приложения регистър.

Моля за Вашето съдействие за изпълнение на горепосоченото изискване, за което предварително благодаря.

Приложение: Съгласно текста,

С уважение,  
 ИНЖ. ИЛИАНА ЗАХАРНЕВА  
 ЧЛЕН НА УПРАВИТЕЛНИЯ СЪВЕТ  
 НА АГЕНЦИЯ „ПЪТНА ИНФРАСТРУКТУРА“

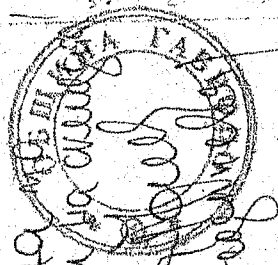
2719 2006

1000

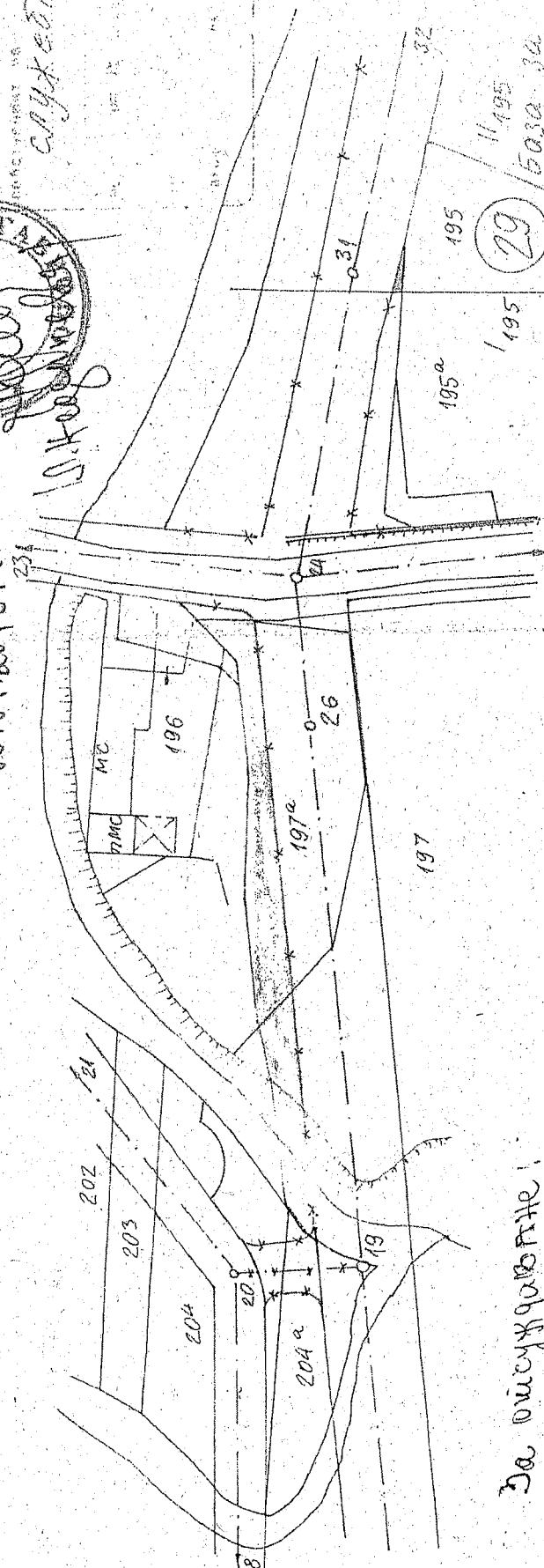
г.т. 19-26-24-31

ПОПРЕЧНИ

САУЖЕЊЕ



Управа изградње и  
описивања земљишта  
05.07.2019.



За описивање:

1. Часни ош. ПУ 204 - саобраћајна трака (кото) - 299 м<sup>2</sup>
2. Часни ош. ПУ 197 - саобраћајна трака (кото) - 65 м<sup>2</sup>
3. Часни ош. ПУ 197<sup>а</sup> - саобраћајна трака (кото) - 100 м<sup>2</sup>
4. Часни ош. ПУ 199 - саобраћајна трака (кото) - 259 м<sup>2</sup>
5. Часни ош. ПУ 195 - саобраћајна трака (кото) - 1 м<sup>2</sup>

Управа изградње и описивања земљишта  
 19.07.2019.  
 Б. Савић  
 Усправни лист

10.06.1974  
 1.12.2006

ОБЩИНА ГАБРОВО

ЗАПОВЕД

№ 1158

гр. Габрово, 29.09.2003 год.

На основание чл.129 ал.2 от ЗУТ, във връзка с чл.59 ал.1 и чл.110 ал.1 т.5 от ЗУТ, решение на ОЕСУТ при Община Габрово- протокол № 3 т.7 от 04.02.2003г., по искане на ИАП-ОПУ Габрово с писмо № 66-43/02г.

ОДОБРЯВАМ:


Подробен устройствен план /ЛУП/-парцеларен план за обход на с.Поповци, общ.Габрово на път П-44 Севлиево -Габрово от км.23 +900 до км.25 + 800.

Заповедта може да бъде обжалвана на основание чл. 215 от ЗУТ чрез Община Габрово пред Габровския Окръжен съд, в 14-дневен срок от датата на обявяването на заинтересуваните собственици.

ЛН

ЗАМ. КМЕТ:

/Л.Банев/



ДО "ПЪТИНВЕСТИНЖЕНЕРИНГ" АД  
БУЛ. "ЦАР ОСВОБОДИТЕЛ III" № 259  
СОФИЯ 1000  
/ За отдел: Отчуждения/

ОБЩИНА ГАБРОВО  
УЛ. "ЦАР ОСВОБОДИТЕЛ III" № 259  
СОФИЯ 1000


06-43/11.05.06v

Уведомяваме Ви, че заповеди № 1410/23.09.2003 год. и № 1452/29.09.2003 год. на Кмета на Община Габрово са обявени на заинтересуваните собственици, по тях не са постъпили възражения и са влезли в сила. Заповедите са относно одобряване на ПУП за ЧИ на ЗРП за улица с о.т. 19-26-24-31-32-33-35 по плана на с. Поповци, Община Габрово, както и на ПУП-парцеларен плана за обхода на с. Поповци на път II-44 Габрово Севлиево от км. 23+900 до км. 25+800.


ПРИЛОЖЕНИЕ: 2 бр. копия от заповеди № 1410/23.09.2003 год. и № 1452/29.09.2003 год.

ВР

КМЕТ:

  
/ инж. Б. Белчев/

Н-К ОТДЕЛ "КРВП":

  
/инж. В. Ракова/

ОБЕКТ: ПЪТ II – 44 „СЕВЛИЕВО – ГАБРОВО”, обход на село Поповци  
от км 23+900 до км 25+800  
I етап – от км 23+900 до км 25 +339

Регистър на земите в регулация съгласно скица № 2717 / 2011 год. на Община Габрово-  
общинска собственост

ПИ	Квартал №	Вид на територията	Площ за обещение, дка	Вид собственост	Име на собственика
195	29	Регулация	0.001	общинска/ч/	Община Г-во
196	южно от кв.5	Регулация	0.100	общинска/ч/	Община Г-во
197	южно от кв.5	Регулация	0.065	общинска/ч/	Община Г-во
		<b>Всичко:</b>	<b>0.166</b>		