

ПРИЛОЖЕНИЕ 1

Регистър на засегнатите имоти общински имоти в землището на с. Поповци, ЕКАТТЕ 57675 от трасето на път II – 44 Севлиево – Габрово, обходен път с. Поповци – II –ри етап км 25 + 339 до км 26 + 295

Землище Поповци ЕКАТТЕ 57675 – публична общинска собственост.

№ по ред	Имот № по III	Проектен № на имот	Собственици	Засегнатата площ в декари
1	225		Община Габрово	0,531
2	86014	86023	Община Габрово	0,594
3	86015	86025	Община Габрово	0,398
4	86015	86026	Община Габрово	0,126

1. ИИИИ. Н. Јанков → за уредба 24.06.2013

ако...  
целта...  
Мену...  
до 25.07.13

МИНИСТЕРСТВО НА РЕГИОНАЛНОТО  
РАЗВИТИЕ И БЛАГОУСТРОЙСТВОТО  
АГЕНЦИЯ "ПЪТНА ИНФРАСТРУКТУРА"

ОБЩИНА ГАБРОВО  
РЕГИСТРАЦИОНЕН ИНДЕКС И ДАТА  
0000-01-01-231

МИНИСТЕРСТВО НА РЕГИОНАЛНОТО РАЗВИТИЕ И БЛАГОУСТРОЙСТВОТО  
АГЕНЦИЯ "ПЪТНА ИНФРАСТРУКТУРА"  
ИЗК. № 08-00-630/13.06.13

Г-ЖА ТАНЯ ХРИСТОВА  
КМЕТ НА ОБЩИНА ГАБРОВО  
пл. Възраждане №3  
гр. Габрово

Е. Христова  
28.06.13

ОТНОСНО: Безвъзмездно прехвърляне на части от общински имоти, засегнати от изграждането на Път II-44 Севлиево-Габрово Обходен път с. Поповци-II-ри етап км 25+339 до км 26+295

УВАЖАЕМА ГОСПОЖО ХРИСТОВА,

Във връзка с разпоредбите на §1 от ДР на Закона за държавната собственост, обект: Път II-44 Севлиево - Габрово Обходен път с. Поповци - II-ри етап км 25+339 до км 26+295 е национален обект по смисъла на ЗДС.

Парцеларният за план за обекта е одобрен със Заповед № РД-02-14-710/03.08.2007 г. на зам.-министъра на регионалното развитие и благоустройството обнародвана в ДВ бр. 67/17.08.2007 г. Извършена е промяна на предназначението на земеделските земи с Решение на комисия за земеделските земи КЗЗ - 6/14.09.2007 г.

В изпълнение на чл. 34а, ал.5 от Закона за държавната собственост и в съответствие със Закона за общинската собственост, общинският съвет на община Габрово, следва да вземе решение за безвъзмездно прехвърляне в собственост на държавата на всички части от имоти - общинска собственост, засегнати от цитирания обект и посочени в приложения регистър.

Моля за Вашето съдействие за изпълнение на горепосоченото изискване, за което предварително благодаря!

Приложение: Съгласно текста

С уважение,  
ИНЖ. ИЛИАНА ЗАХАРИЕВА  
ЧЛЕН НА УПРАВИТЕЛНИЯ СЪВЕТ  
НА АГЕНЦИЯ „ПЪТНА ИНФРАСТРУКТУРА“



**МИНИСТЕРСТВО НА РЕГИОНАЛНОТО РАЗВИТИЕ И БЛАГОУСТРОЙСТВОТО**

**ЗАПОВЕД**

№ РД-02-14-478

София, 23.08.2007 г.

На основание чл.129, ал.4 от Закона за устройство на територията (ЗУТ), писмо с вх. № 70-00-467/ 11 07.2006 г. на "Пътинвест инженеринг" АД, писмо на РИОСВ-Габрово № 376/23.03.2006 г. за потвърждаване валидността на Решение по ОВОС № 025/ 26.01.1993 г., II - т.6 от Решение на Комисията за земеделските земи № К33-3/ 21.05.2007 г. за утвърждаване на трасе за проектиране; предварително съгласуване с НУТ-МЗГ за изключване на гори и земи от горския фонд по реда на чл.146 от Закона за горите № 27-186/03.04.2007 г., съгласуване с НИПК, заинтересуваните контролни органи и експлоатационни дружества; решение по т.14 от протокол №14/ 08.05.2007 г. на ОБЕСУТ-Габрово, протокол на Националния експертен съвет по устройство на територията и регионална политика (НЕСУТРП) при МРРБ № КАЕП-02-51/ 26.07.2007 г., одобрени от министъра на регионалното развитие и благоустройството решения на НЕСУТРП по т.2 № КАЕП-02-51/ 31.07.2007 г., и т.8 от Заповед № РД-02-14-478/ 24.07.2006 г. на министъра на регионалното развитие и благоустройството

**ОДОБРЯВАМ**

**Пацеларни планове за Път II-44 "Севлиево - Габрово". Обход на с. Поповци – II етап от км 25+339 до км 26+295** на територията на община Габрово за землището на с. Поповци съгласно приетата текстова и графична част на документацията, представляващи неразделна част от нея.

Заповедта за одобряване да се изпрати за обнародване в "Държавен вестник".

Заповедта може да бъде обжалвана пред Върховния административен съд в 14-дневен срок след обнародването ѝ в "Държавен вестник" чрез дирекция "Правна" на МРРБ.

**ЗАМ.-МИНИСТЪР:**

САВИН КОВАЧЕВ



ВЯРНО СЪСЪДИМ



МИНИСТЕРСТВО НА ЗЕМЕДЕЛИЕТО И  
ПРОДОВОЛСТВИЕТО  
КОМИСИЯ ЗА ЗЕМЕДЕЛСКИТЕ ЗЕМИ

Препис-извлечение  
Протокол № 6  
от 14.09.2007 г.

РЕШЕНИЕ  
№ КЗЗ-6  
от 14 септември 2007 година

ЗА: Промяна предназначението на земеделски земи за неземеделски  
нужди и утвърждаване на площадки и трасета за проектиране  
на обекти в земеделски земи

КОМИСИЯТА ЗА ЗЕМЕДЕЛСКИТЕ ЗЕМИ

РЕШИ:

*II. На основание чл.24, ал.2 от ЗОЗЗ променя предназначението на  
земеделска земя, както следва:*

15. На 18 137 кв.м земеделска земя, в т.ч.: 16 786 кв.м от V категория, 381  
кв.м от VI категория, 970 кв.м некатегоризируема, собственост на частни лица и  
общината; за изграждане на обект: "Път П-44 Севлиево – Габрово, обход на с.  
Поповци – II етап от км 25+339 до км 26+295", в землището на с. Поповци,  
община Габрово, област Габрово, при граници, посочени в приложения  
Парцеларен план.

Инвеститорът на обекта да заплати на основание чл.50 от ЗОЗЗ такса по  
чл.8, т.4 на тарифата в размер на 1885,60 лева, а след провеждане на  
процедурата за отчуждаване по ЗДС, да отнеме и оползотвори хумусния пласт  
от терена от V и VI категория.

ПРЕДСЕДАТЕЛ НА КОМИСИЯТА  
ЗА ЗЕМЕДЕЛСКИТЕ ЗЕМИ: (п) (Н. Кабит)


СЕКРЕТАР НА КОМИСИЯТА  
ЗА ЗЕМЕДЕЛСКИТЕ ЗЕМИ: (п) (С. Дудулов)

Варио!  
СД/ПО/ИГ-kz



Регистър на засегнатите общински имоти в землището на с.Поповци, ЕКАТТЕ 57675  
от трасето на път II-44 Севлиево - Габрово, обходен път на с.Поповци - II етап от км 25+339 до  
км 26+295

№ по ред	Имот № по III	Проектен № на имот	Собственици /наследници/	Засегната площ	
				В	декари
1	2	3	4	6	
1	223	85071	Община Габрово		0,673
		85070	Община Габрово		0,297
2	225		Община Габрово		0,531
3	86014	86023	Община Габрово		0,594
4	86015	86025	Община Габрово		0,398
5	86015	86026	Община Габрово		0,126



МИНИСТЕРСТВО НА РЕГИОНАЛНОТО РАЗВИТИЕ  
**АГЕНЦИЯ "ПЪТНА ИНФРАСТРУКТУРА"**

до *аг. Сопинев*  
*1 нощи за мене*  
**ГОСПОЖА ТАНЯ ХРИСТОВА** *25/06/13*  
**КМЕТ НА ГР. ГАБРОВО**

МИНИСТЕРСТВО НА РЕГИОНАЛНОТО РАЗВИТИЕ И ТРАНСПОРТ  
 АГЕНЦИЯ "ПЪТНА ИНФРАСТРУКТУРА"  
*08-00-637/1306*

ОБЩИНА ГАБРОВО  
 РЕГИОНАЛЕН ИДИДЕЕН ПРОЕКТ  
*ИЕ-01-01-95/1806*

На Ваш № ИЕ-01-01-95/29.04.2013г.

**Относно:** Статус на подготовка и изпълнение на обект: Път III-5004 "Обход на гр. Габрово" от км 0+000 до км 31+000, участък от км 0+000 до км 20+124,50 и етапна връзка от км 0+000 до км 3+130"

**УВАЖАЕМА ГОСПОЖО ХРИСТОВА,**

Във връзка с Ваше писмо постъпило в Агенция „Пътна инфраструктура“ с вх. № 08-00-480/30.04.2013г. Ви информирам, че „Обход на гр. Габрово“ е включен като приоритетен обект в Оперативна програма „Транспорт“ 2007 – 2013г. и с Решение на МС №325/19.05.2011г. е обявен за национален обект. Едновременно с това е част от Транс-европейски коридор № IX - Букурещ - Русе - Димитровград - Александрополис и е възлова точка при движението на транспортните потоци в посока север – юг. Основните транспортни направления, които инфраструктурният обект ще обслужва са:

- Русе – Велико Търново – Шипка – Стара Загора – Свиленград (Маказа).
- Оряхово – Севлиево – Шипка – Стара Загора – Свиленград (Маказа);

Начало на обекта е триклонно пътно кръстовище на РП I – 5, при км 142+599 преди град Габрово. Края на обекта е на територията на Област Стара Загора и се включва в обхода на град Шипка. Основното инженерно съоръжение на обекта е пътният тунел под връх Шипка, с чието изграждане ще се осигури най-доброто трасе, пресичащо Стара планина в централната част на България.

Техническият проект е разделен на 5 етапа и ще се изпълнява в две фази:

- Фаза I (предвидена за изпълнение през периода 2007-2013 г.) включва изпълнението на: Етап 1 - рехабилитация на 7,670 км, Етап 2 – реконструкция на 3,270 км, Етап 3 – ново строителство на 5,069 км, Етап 4 – ново строителство на 4,115 км, Етапна връзка – ново строителство на 3,130 км, както и изготвянето на разширен идеен проект за Тунела под връх Шипка, част от Етап 5 на проекта;

# С К И Ц А ✓

№ 001282/25.05.2006 г.  
М 1:500

на имот с номер 000225 в землището на с. ПОПОВЦИ с ЕКАТТЕ 57675, общ. ГАБРОВО.

Имотът е собственост на:


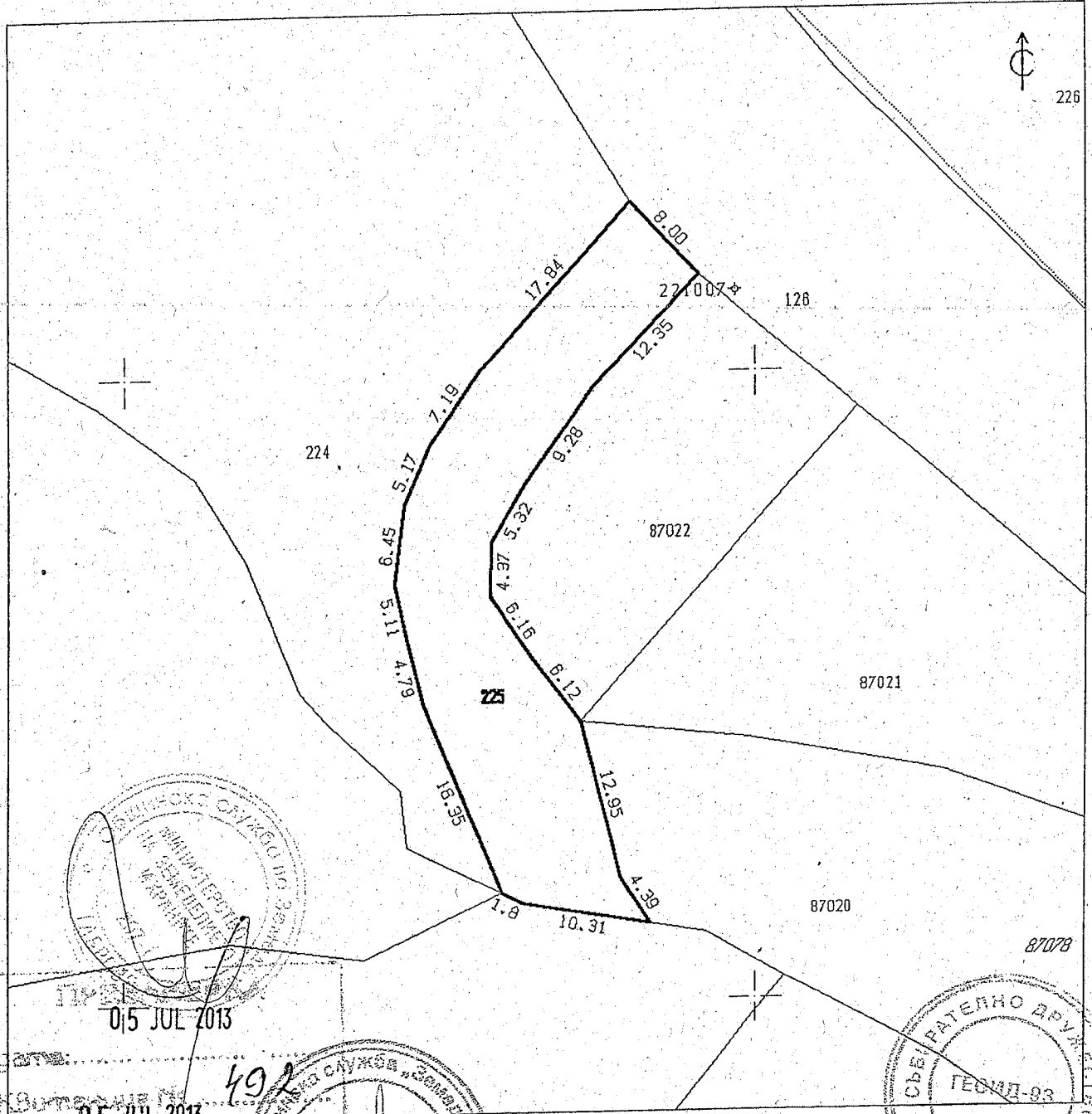
1. ОБЩИНА ГР. ГАБРОВО, Рег. номер 5625А, гр. ГАБРОВО, пл. "ВЪЗРАЖДАНЕ" No 3

Документ № ..... от г.

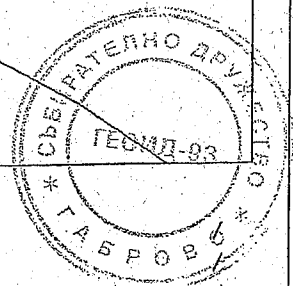

Площ на имота: 0.531 дка. Начин на трайно ползване: Полски път

Имотът се намира в местността "-----" при граници и съсед:

- № 000224, Пътно кръстов. на ДЪРЖАВАТА
- № 000126, Път II кл. на ДЪРЖАВАТА
- № 087022, Нива. насл. на МАРИЯ НЕДЕВА КОЛЕВА
- № 087020, Нива. насл. на ПЕНА РАДЕВА РАДЕВА
- № 137001, Иглолистна гора. на ДЪРЖАВНО ЛЕСНИЧЕЙСТВО



05 JUL 2013



Скицата съдържа 1 стр. и е в сила в продължение на 6 месеца.

Изработил: **Иван Тодоров** инж. ЕОИД-93 - Габрово

Дата: **16.05.2006** г. Заверил: **Иван Илко Русев** началник на ОБЩИНСКА СЛУЖБА ПО ЗЕМЕДЕЛИЕ И ГОРИ

# СКИЦА - ПРОЕКТ

№ 001290/25.05.2006 г.

М 1:2000

на имот с номер 086023 в землището на с.ПОПОВЦИ с ЕКАТТЕ 57675, общ.ГАБРОВО;

Имотът е собственост на:

1. ОБЩИНА ГР.ГАБРОВО, Рег. номер 5625А, гр.ГАБРОВО, пл."ВЪЗРАЖДАНЕ" № 3

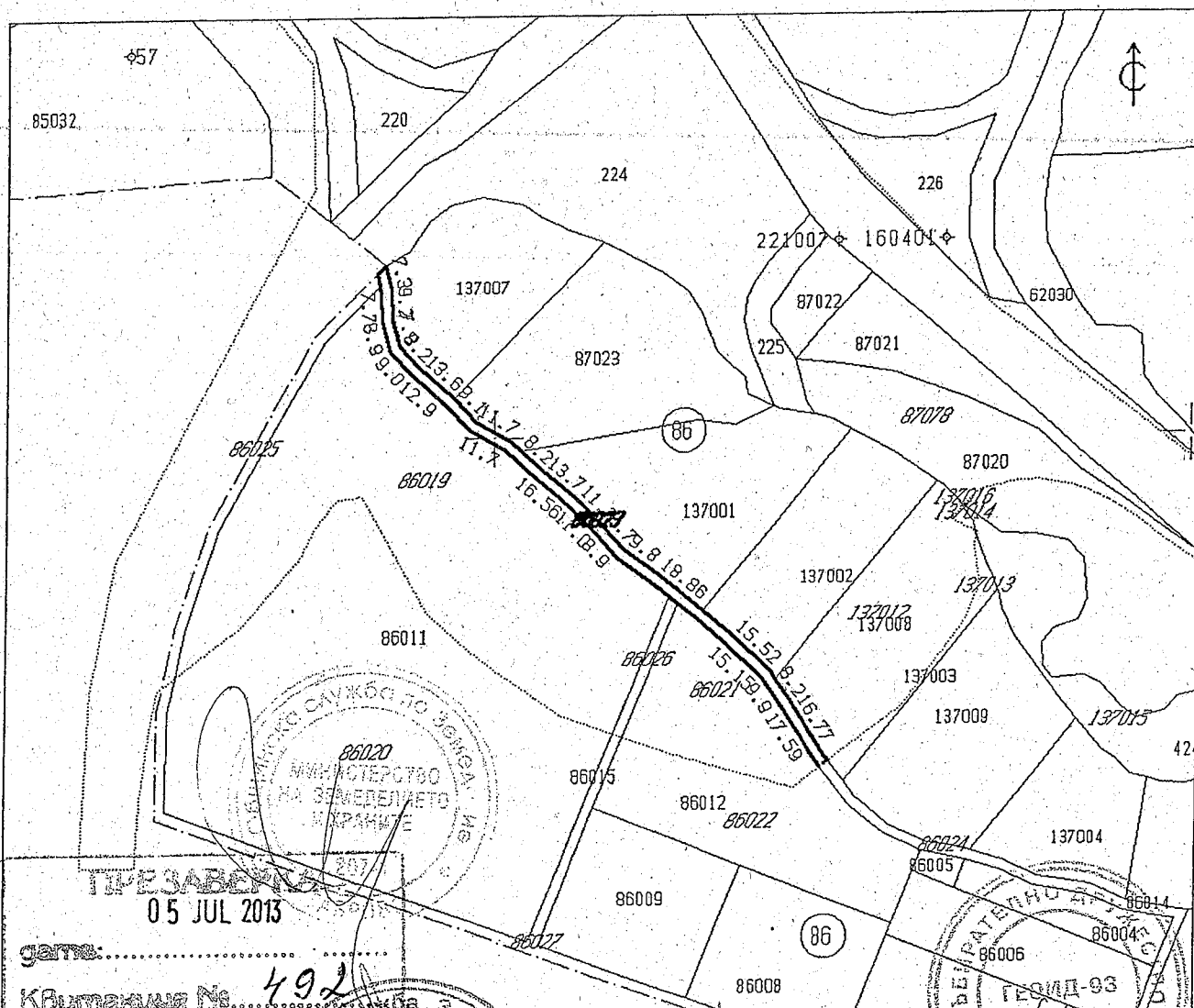
Документ № ..... от г.

Площ на имота: 0.594 дка. Начин на трайно ползване: Полски път

Имотът се намира в местността "САМУРЯ" при граници и съседи:

- № 137007, Широколист. гора на ДЪРЖАВНО ЛЕСНИЧЕЙСТВО
- Землишна граница
- № 086015, Полски път на ОБЩИНА ГР.ГАБРОВО
- № 086011, Нива на ТИНЧО ТОТЕВ ДИМИТРОВ
- № 086015, Полски път на ОБЩИНА ГР.ГАБРОВО
- № 086012, Нива насл. на ИОРДАН ХРИСТОВ ИВАНОВ
- № 086024, Полски път на ОБЩИНА ГР.ГАБРОВО
- № 137008, Иглолистна гора на НЕДКО ТОДОРОВ НЕДКОВ
- № 137002, Иглолистна гора насл. на ДИМИТЪР НЕДЕВ ЧОЛАКОВА
- № 137001, Иглолистна гора на ДЪРЖАВНО ЛЕСНИЧЕЙСТВО
- № 087023, Нива насл. на МАРИЯ НЕДЕВА КОЛЕВА

Имотът е образуван от имот № 086014.



86020  
 ОБЩИНА СЛУЖБА ПО ЗЕМЕЛНО  
 МИНИСТЕРСТВО  
 НА ЗЕМЕДЕЛИЕТО  
 И ГОРИТЕ

05 JUL 2013

Квитанция № 492

ОБЩИНА СЛУЖБА ПО ЗЕМЕДЕЛИЕ И ГОРИ  
 ГАБРОВО

Скицата съдържа ..... и е валидна в срок от 6 месеца.

Изработил: / инж. Людмил Тодоров

Дата: 26.05.2006 г. Заверил: / инж. Илко Русев

Печат: / ИНЖЕНЕР НА ОБЩИНСКА СЛУЖБА ПО ЗЕМЕДЕЛИЕ И ГОРИ



# СКИЦА - ПРОЕКТ

№ 001292/25.05.2006 г.  
М 1:1000



на имот с номер 086025 в землището на с.ПОПОВЦИ с ЕКАТТЕ 57675, общ.ГАБРОВО.

Имотът е собственост на:

1. ОБЩИНА ГР.ГАБРОВО, Рег. номер 5625А, гр.ГАБРОВО, пл."ВЪЗРАЖДАНЕ" No 3

Документ: № ..... от ..... г.

Площ на имота: 0.398 дка. Начин на трайно ползване: Полски път

Имотът се намира в местността "САМУРЯ" при граници и съседи:


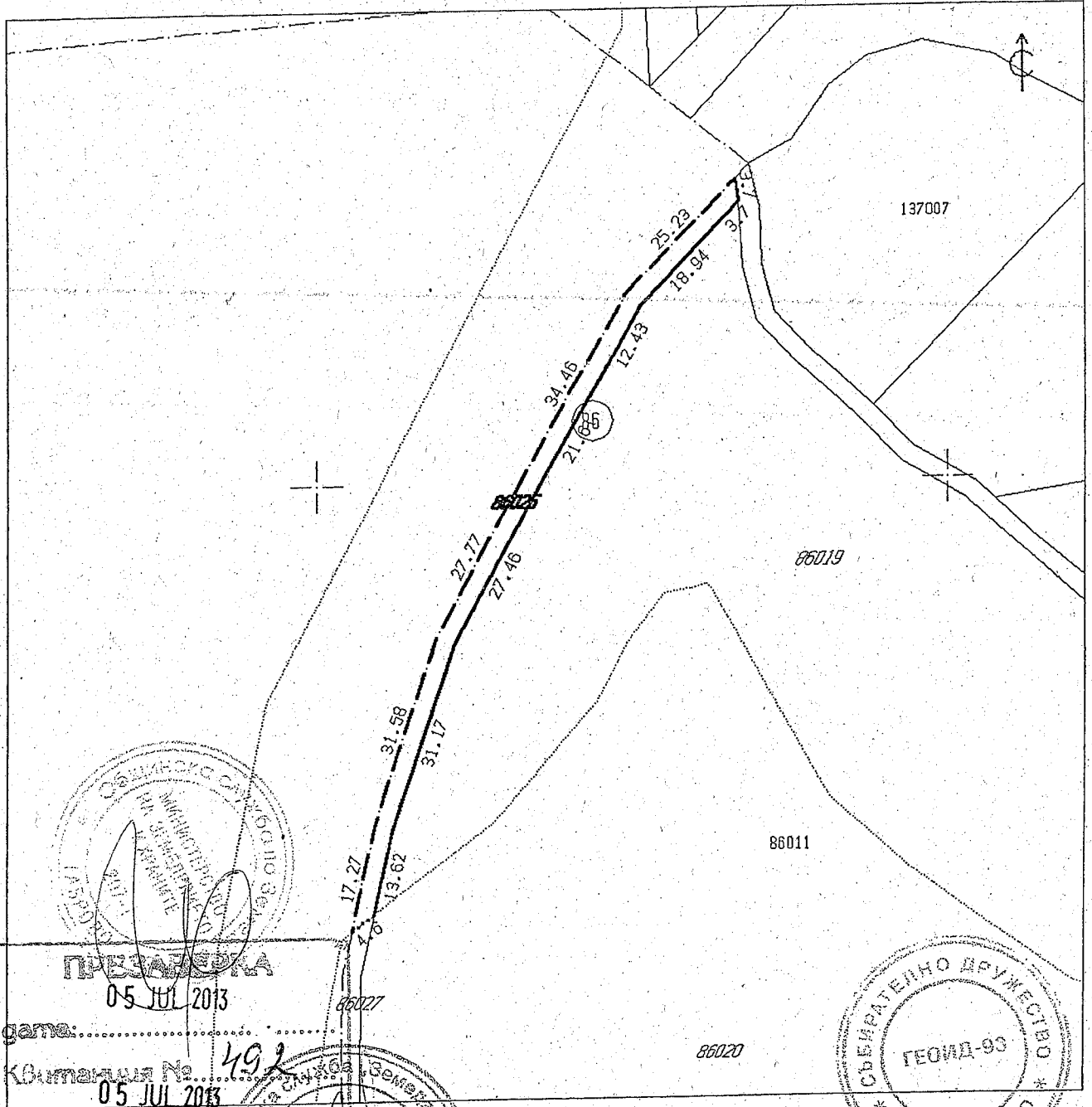
№ 086011, Нива на ТИНЧО ТОТЕВ ДИМИТРОВ

№ 086014, Полски път на ОБЩИНА ГР.ГАБРОВО

Землищна граница

№ 086027, Полски път на ОБЩИНА ГР.ГАБРОВО

Имотът е образуван от имот № 086015.



date: .....  
 Квитанция № 492  
 05 JUL 2013



Скицата съдържа 1 стр. и има срок на валидност 6 месеца.

Изработил: ЗЕМЕДЕЛСТВО И ГОРИТЕ Инж. Людмил Тодоров

Дата 26.05.2006г. Заварил:



Инж. ИАКО РУСЕВ  
НАЧАЛНИК на ОБЩИНСКА СЛУЖБА ПО ЗЕМЕДЕЛИЕ И ГОРИ

# СКИЦА - ПРОЕКТ ✓

№ 001291/25.05.2006 г.  
М 1:500

на имот с номер 086026 в землището на с. ПОПОВЦИ с ЕКАТТЕ 57675, общ. ГАБРОВО.

Имотът е собственост на:

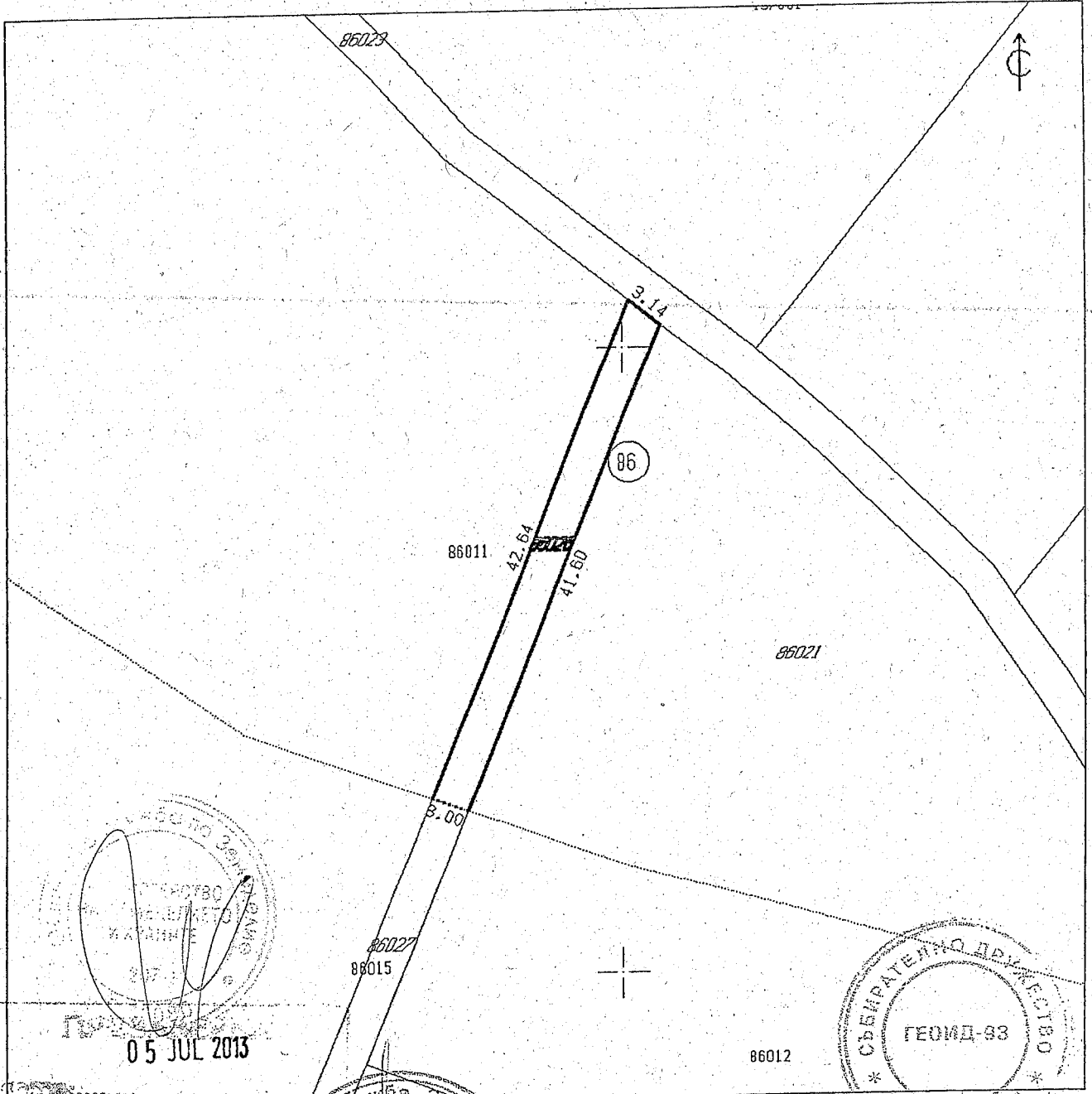
1. ОБЩИНА ГР. ГАБРОВО, Рег. номер 5625А, гр. ГАБРОВО, пл. "ВЪЗРАЖДАНЕ" No 3  
Документ № ..... от ..... г.

0126  
+ 0,333  
3,524

Площ на имота: 0.126 дка. Начин на трайно ползване: Полски път

Имотът се намира в местността "САМУРЯ" при граници и съседи:  
№ 086011, Нива на ТИНЧО ТОТЕВ ДИМИТРОВ  
№ 086014, Полски път на ОБЩИНА ГР. ГАБРОВО  
№ 086012, Нива насл. на ЙОРДАН ХРИСТОВ ИВАНОВ  
№ 086027, Полски път на ОБЩИНА ГР. ГАБРОВО

Имотът е образуван от имот № 086015.



05 JUL 2013

СЪБИРАТЕЛНО ДРУЖЕСТВО  
ГЕОМД-93  
ГАБРОВО

Скицата съдържа 1 стр. и е валидна в продължение на 1 месец.

05 JUL 2013

Дата: ..20 г.

Заверил

Изработил: / инж. Людмил Тодоров  
Министерство на земеделието, горите и рибарството  
ИГОМБ  
7 НАЧАЛНИК на ОБЩИНСКА СЛУЖБА ПО ЗЕМЕДЕЛИЕ И ГОРИ

Печат

на ОБЩИНСКА СЛУЖБА ПО ЗЕМЕДЕЛИЕ И ГОРИ.